


L'ABC DU SANCY POUR LES PROS

BROCHURE RÉSERVÉE AUX ACTEURS DU TOURISME

Printemps / Été / Automne 2024



LES INFOS TOURISTIQUES INCONTOURNABLES
POUR REpondre FACILEMENT À VOS CLIENTS !

MASSIF DU
SANCY



Auvergne France

Le Mont-Dore • La Bourboule • Besse/Super-Besse • Murot • Chambon-sur-Lac • Saint-Nectaire • Murat-le-Quaire • Chastreix
Picherande • Saint-Victor-la-Rivière • Église-neuve d'Entraigues • Saint-Diéry • Saint-Pierre-Colamine • Compains • Espinchat • Valbeileix • Le Vernet-Sainte-Marguerite • Montgreilx • Saint-Genès-Champespe • La Godivelle


Vous êtes un acteur du tourisme en contact avec le public ? Vous n'êtes pas vraiment à l'aise avec la fameuse question : Y'A QUOI DE BEAU À FAIRE CHEZ VOUS ?



Ce petit guide plein d'idées est fait spécialement pour vous.
A garder toujours à portée de main

NOS INCONTOURNABLES

- Le sommet du Puy de Sancy,
- La visite d'une ferme qui fabrique le saint-nectaire,
- La visite du château de Murol,
- La cité médiévale et Renaissance de Besse,
- La dégustation de la spécialité locale : la truffade,
- Le tour du lac Pavin,
- Les œuvres d'art "Horizons",
- L'église romane de Saint-Nectaire,
- La vallée de Chaudefour,
- Les thermes du Mont-Dore.



Du **15 juin au 15 septembre 2024**, 10 œuvres d'art contemporain sont exposées en pleine nature un peu partout sur le territoire et visibles gratuitement 24h/24. Les œuvres sont accessibles en voiture (parking spécifique) puis à pied (niveau facile à moyen). La carte des œuvres et les balades associées sont disponibles dans les offices de tourisme et sur l'**appli "Sancy Explorer"**.

SANCY
EXPLORER



À SAVOIR POUR LA RANDO

Les chemins de rando et les balades familiales sont très demandées par nos visiteurs. Nous vous avons fait une sélection des balades incontournables par commune, à découvrir dans la suite de votre ABC.

À CONSEILLER ABSOLUMENT !

Le téléchargement de l'appli SANCY EXPLORER

Entièrement gratuite, elle permet d'accéder à + de 100 parcours de rando à pied, VTT, cyclo, trail, visite de ville, parcours poussette ...

Il y en a pour tous les goûts et tous les niveaux.

Bien préciser au client qu'il faut télécharger les parcours choisis avant de partir. Après, on est tranquille. Plus besoin de connexion internet !



Les parcours de découverte SANCY TOUR

Un sentier thématique est proposé dans chacune des 20 communes du Massif du Sancy ainsi que 4 parcours-jeux numériques.

Ces sentiers jalonnés de panneaux d'informations permettent de découvrir l'histoire et les légendes du territoire. Descriptifs des parcours disponibles dans le Sancy Bienvenue ou via l'application Sancy Explorer.



LA PÊCHE



Les questions sur la pêche sont fréquentes et ce n'est pas toujours facile d'y répondre quand on n'est pas pêcheur soi-même. Pas de panique, voici quelques réponses à apporter :

- Les bons coins en lac, plan d'eau ou rivière sont listés et détaillés sur sancy.com sur une page spéciale pêche.

La carte de pêche est obligatoire partout. Elle peut être achetée dans les offices de tourisme du Mont-Dore, La Bourboule, de Besse, Super-Besse, Murat-le-Quaire, dans certains commerces et sur internet :

www.cartedepêche.fr

- Avec les enfants ou pour les novices, on conseille la pêche à la ligne dans les piscicultures ou les sorties pêche encadrées par un moniteur. C'est simple : le matériel est fourni, le droit de pêche aussi et vos clients seront sûrs de ne pas rentrer bredouille.

LABEL FAMILLE PLUS



Avec le label Famille Plus et son logo, c'est facile de repérer les activités adaptées aux plus jeunes.

Mais au fait le label Famille Plus, c'est quoi ?

C'est un label national décerné à 6 villages du Sancy car ils répondent pleinement aux attentes des familles.

Ces communes proposent des activités, des animations, des hébergements, des restaurants et des services parfaitement adaptés **aux plus jeunes comme aux ados !**

Le **logo**, présent sur toutes les brochures, **permet** à vos clients **d'identifier l'activité ou l'animation spéciale enfant.**

Zoom sur ...

Tibou, la mascotte du Massif du Sancy

Les enfants peuvent le rencontrer "en vrai" pendant les animations estivales.

Tibou a aussi son magazine, le "**Tibou Mag**", qui est offert aux enfants dans les Offices de Tourisme du Sancy.



Pour le programme complet des animations dans chacune des communes du Massif du Sancy : www.sancy.com - rubrique agenda ou dépliant disponible dans les Offices de Tourisme.

LE MONT-DORE

VOTRE OFFICE DE TOURISME : 04 73 65 20 21



POUR DECOUVRIR DES PAYSAGES À COUPER LE SOUFFLE

LES PLUS BELLES BALADES À PIED

- Le sommet du Puy de Sancy avec le téléphérique

On prend le téléphérique (arrivée à 1780 m d'altitude) puis on monte les escaliers (20 minutes de montée - 860 marches). Au sommet (à 1886 m d'altitude) vue à 360°, table d'orientation et de lecture de paysages. On redescend soit en téléphérique, soit à pied par la piste (GR4E) ou par le val de Courre (réserve naturelle = chiens interdits). 1h30 de marche.


- La ronde des cascades

Les cascades du Queureuilh et du Rossignolet sont accessibles à partir du cimetière paysager. Boucle de 1h accessible en poussette 4X4.

- La Grande Cascade

Pour découvrir la cascade la plus haute d'Auvergne.

Durée : 1h30 aller-retour. Montée rude. Départ par les grands escaliers face à la mairie.



LES ACTIVITÉS NATURE À CONSEILLER SANS MODÉRATION

- Les parcours aventure dans les arbres, la via-ferrata et les voies d'escalade au Salon du Capucin.
- Les jeux géolocalisés avec tablette, le cordegame et la location de trottinettes électriques au Salon du Capucin.
- Les balades à cheval proposées par le centre équestre au parc des Léchades.
- La piste de luge d'été Léo®.
- Les parcours d'orientation et de santé dans le parc des Léchades.
- Les sentiers dans la forêt du Capucin.
- Le Sylvatorium du Capucin.
- Le golf 9 trous.
- Les parcours VTT (avec point lavage vélo face à l'Office de Tourisme).
- Les 9 parcours trail tous niveaux.
- La pêche en rivière ou au lac de Guéry.

À la station :

- La tyrolienne à virages.
- Le Sancy-Park avec une piste de tubing, un tubby jump et le disc-golf.
- Le fastcoot (trottinette tout-terrain) sur les pistes de descente.

La **Dordogne** prend sa source au pied du Sancy. Elle est accessible en 10 min de marche en suivant le GR4E.

SANCY
EXPLORER



Les plus belles balades à pied sont disponibles sur l'appli **gratuite** "Sancy Explorer". A télécharger avant de partir.

Des sorties en groupe sont proposées par les pros de la montagne. Le programme est disponible à l'**Office de Tourisme** ou sur **sancy.com** rubrique **agenda**. Réservation **obligatoire** à l'Office de Tourisme ou sur **sancy.com** rubrique **billetterie**.

POUR DECOUVRIR UN PATRIMOINE EXCEPTIONNEL



À L'EXTÉRIEUR

La découverte de l'architecture thermique et "Belle Epoque" du centre-ville

Un itinéraire permet de découvrir les monuments de la ville comme les thermes, l'ancien palace Sarciron, le casino, le marché couvert, les villas des médecins ... Circuit au dos du plan de ville ou sur l'appli Sancy Explorer.

Une visite théâtralisée "**Bains et Potins**" est proposée, loin des standards de la visite guidée traditionnelle ! A ne pas manquer. Chaque mercredi (sauf jours fériés) à 15h d'avril à octobre. A réserver à l'Office de Tourisme ou sur sancy.com rubrique **billetterie**.

La montée en Funiculaire

Ce petit train est le plus ancien funiculaire électrique de France. A la gare supérieure, dans la salle des machines, les grandes roues crantées évoquent les "temps modernes" de Charlie Chaplin.

Accès au salon du Capucin, clairière avec chemins balisés et au Sylvatorium.



POUR PROFITER DE TOUS LES LOISIRS

À L'ABRI DE LA CHALEUR ET DE LA PLUIE

- La visite guidée des thermes : lundi, mardi, jeudi et vendredi (sauf jours fériés) à 14h et 15h jusqu'au 30 octobre. Réservation **obligatoire** dans les Offices de Tourisme ou sur sancy.com rubrique **billetterie**.
- La maison des curistes pour se retrouver autour de jeux de sociétés, livres, jeux de cartes, d'une télévision, d'un accès Wifi. Un programme d'animations et d'ateliers est proposé.
- Le cinéma.
- La patinoire.
- Le bowling.
- Le centre équestre et son manège couvert
- Une salle de jeux avec baby-foot, flippers, fléchettes ... en centre-ville.
- Les moments bien-être au spa thermal, dans les instituts de beauté ou chez les spécialistes (soins, massages, yoga, EFT ...).
- Les visites d'ateliers d'artisans d'art (coutellerie, émaux sur lave, taille de pierres).

AVEC LES PLUS PETITS ET LES PERSONNES FRAGILES





Le Mont-Dore est labellisé Famille Plus, le label national qui garantit le meilleur des accueils pour les familles !

- Le parc des Léchades avec ses aires de jeux, ses tables de pique-nique et son petit plan d'eau.
- L'aire des Pradets : jeux pour enfant, toboggan, terrain multisports, skate-park, pump-track, modules de fitness et tables de pique-nique.
- Les balades spéciales poussette **disponibles** à l'Office de Tourisme et sur l'appli Sancy Explorer.
- La médiathèque avec son espace jeunesse.
- Le jeu "Tibou" pour découvrir le centre-ville en s'amusant. **Disponible dans le Tibou Mag..**

LES INFOS TRÈS PRATIQUES



- **Wifi gratuit** à l'Office de Tourisme, dans le parc municipal et à la maison des curistes.
- **Wifipocket** en location à l'Office de Tourisme.
- **Le marché** vendredi matin place Charles de Gaulle. Marché nocturne en juillet/août. Dates à retrouver sur sancy.com rubrique agenda.
- **Les navettes** :
 - Navette thermale pour circuler dans Le Mont-Dore (réservée aux curistes),
 - Navette pied du Sancy / Le Mont-Dore / La Bourboule (en juillet et août).
 Retrouvez les horaires sur sancy.com rubrique **pratique**.
- **Le stationnement** : des parkings gratuits existent avenue Foch, face au Funiculaire ou au-dessus de la place de la République. Il est payant de mai à octobre, en centre-ville et au pied du Sancy.
- **En camping-car** : stationnement nocturne réglementé. Aire d'accueil et de service dans les campings des Cruzets, de la Plage Verte ou de la Grande Cascade.
- **Pour aller du centre-ville vers le pied du Sancy à pied** : départ du centre équestre puis suivre le chemin des Montagnes. Durée : 2 h aller-retour.
- **Supermarché** : situé avenue de la Gare, ouvert 7J/7 toute l'année.
- **Bornes de recharge pour véhicules électriques** : à disposition de tous sur le parking face à l'Office de Tourisme, sur le parking au pied du Sancy, à l'hôtel Le Petit Cham, à l'hôtel Le Russie ou au camping de la Plage Verte.
- **Points propres** : plusieurs points de collecte repérés sur le plan de ville.



POUR DECOUVRIR DES PAYSAGES À COUPER LE SOUFFLE

LES PLUS BELLES BALADES À PIED

- La Banne d'Ordanche

Sommet volcanique avec vue à 360° sur les massifs. Départ du parking "La borne des Roches" à Murat-le-Quaire (route de La Banne).

Durée 3 h. C'est un lieu privilégié pour les amateurs de modèles réduits télécommandés. Initiation possible.



- La roche des Fées

Vue panoramique sur La Bourboule. Sculptures en pierre à observer sur le sentier.

Départ de la place Guillaume Lacoste en centre-ville de La Bourboule.

Durée : 40 minutes aller-retour

- La roche Vendeix

Magnifique point de vue sur la ville et ses alentours. Le départ se fait tout en haut du parc Fenestre. Durée : 2h30 aller-retour.



En montant à la Banne d'Ordanche

LES ACTIVITÉS NATURE À CONSEILLER SANS MODÉRATION

- L'escalade en participant à une sortie encadrée (initiation ou perfectionnement).
- La randonnée à cheval ou les balades à poney (centre équestre de la Bourboule).
- La e-trottinette tout-terrain ou le VTT électrique avec un accompagnateur.
- Découverte et balades en compagnie des chiens de traîneaux.
- Les parcours VTT (avec point de lavage dans le parc Fenestre ou au chalet de La Banne).
- Les parcours de santé à côté du plan d'eau du pré Cohadon.
- La pêche en rivière ou au plan d'eau du pré Cohadon.

Les plus belles balades à pied sont disponibles sur l'appli **gratuite** "Sancy Explorer". A télécharger avant de partir.

Des sorties en groupe sont proposées par les pros de la montagne. Le programme est disponible à l'**Office de Tourisme** ou sur **sancy.com** rubrique **agenda**. Réservation **obligatoire** à l'Office de Tourisme ou sur **sancy.com** rubrique **billetterie**.

SANCY
EXPLORER



POUR DECOUVRIR UN PATRIMOINE EXCEPTIONNEL

À L'EXTÉRIEUR



La visite de l'architecture thermale de La Bourboule :

Flâner devant les grands thermes, le casino, l'hôtel de ville, le kiosque à musique, la maison Rozier... Parcours au dos du plan de ville ou sur l'appli Sancy Explorer.

Visite guidée de la ville chaque lundi du 08/07 au 19/08 à 15h. Réservation **obligatoire** à l'Office de Tourisme ou sur sancy.com rubrique **billetterie**.

La visite du village de Murat-le-Quaire :

Circuit pour découvrir un village typique de montagne avec bornes explicatives. Départ de la cour de la mairie.

À L'ABRI DE LA CHALEUR ET DE LA PLUIE

- **Le scénomusée Toinette et Julien** : musée vivant qui permet de s'immerger dans la vie rurale et montagnarde du temps passé et d'aujourd'hui. Murat-le-Quaire.
- **La Maison Rozier** : anciennement salon de thé et pâtisserie confiserie, sa façade en mosaïque et ses papiers peints, le mobilier néo Louis XVI. Visite guidée. La Bourboule.
- **Les visites de fermes de montagne** (producteurs de saint-nectaire et fromage de chèvre) pour assister à la traite, découvrir les étapes de fabrication ... Murat-le-Quaire.
- La visite d'une **brasserie** (producteur de bières). Murat-le-Quaire.

POUR PROFITER DE TOUS LES LOISIRS

À L'ABRI DE LA CHALEUR ET DE LA PLUIE

- Escape-game avec 3 salles et 3 thèmes. La Bourboule.
- Le pôle aqualudique Sancy'O. La Bourboule.
- Le bien-être dans les instituts de beauté ou chez les spécialistes (soin, massage, yoga, EFT ...).
- Le cinéma. La Bourboule.
- La médiathèque avec ses espaces lecture et jeux de société à disposition. La Bourboule.
- Les espaces d'exposition (minéraux, patrimoine, poterie, photos, ...).
- Le casino avec ses machines à sous et ses animations. La Bourboule.

AVEC LES PLUS PETITS ET LES PERSONNES FRAGILES

La Bourboule est labellisée Famille Plus, le label national qui garantit le meilleur des accueils pour les familles !



- Le parc Fenestre : parc paysager ombragé pour flâner, pique-niquer et s'amuser en famille. Jeux pour enfants, balades à poney et attractions pour toute la famille. Immanquable !
- Le plan d'eau du pré Cohadon et ses jeux pour enfants. Murat-le-Quaire.
- La visite de la ferme pédagogique (élevage de chèvres) avec participation aux activités. Murat-le-Quaire.
- Le circuit spécial poussette (ombragé) dans le bois du Charlet. La Bourboule.
- Le jeu-aventure "Tibou" pour découvrir le centre-ville de La Bourboule en s'amusant. Disponible dans le **Tibou Mag**.

Retrouvez toute l'info touristique sur www.sancy.com et dans nos brochures disponibles dans les Offices de Tourisme du Sancy



Le plateau de Charlannes est un spot de pique-nique exceptionnel. Une salle accessible au public (avec tables, évier, WC) et une passerelle au-dessus du vide pour en prendre plein les yeux !



LES INFOS TRÈS PRATIQUES

- **Connexion wifi gratuite** à l'Office de Tourisme, dans le parc Fenestre ou au square Joffre à La Bourboule. **Location de wifi-pocket** à l'Office de Tourisme de La Bourboule.
- Le **marché traditionnel** samedi matin. De mi-juin à mi-septembre, **marché bio** mardi matin. Au square Joffre à La Bourboule.
- La **navette** circule en juillet et août entre La Bourboule, Le Mont-Dore et le pied du Sancy. Service payant. Retrouvez les horaires sur sancy.com rubrique **pratique**.
- Le **stationnement** est gratuit.
- En **camping-car** : pour la nuit, plusieurs aires d'accueil et de services et dans les campings de La Bourboule et de Murat-le-Quaire.
- **Supermarchés** : à La Bourboule et Murat-le-Quaire. Ouverts 7J/7 toute l'année.
- La **location de vélos** : VTT / VAE en location à La Bourboule à l'entrée du parc Fenestre.
- **Points propres** : plusieurs points de collecte repérés sur le plan de ville.
- **Bornes de recharge pour véhicules électriques** : à disposition de tous sur le parking du supermarché Lidl ou devant la Tour Pom'Pin à La Bourboule.



MUROL - CHAMBON-SUR-LAC - SAINT-NECTAIRE LE VERNET-SAINTE-MARGUERITE

VOS OFFICES DE TOURISME : 04 73 88 62 62 - 04 73 78 65 10 - 04 73 88 50 86



POUR DECOUVRIR DES PAYSAGES À COUPER LE SOUFFLE

LES PLUS BELLES BALADES À PIED

- Le tour du lac Chambon

Très facile, idéal avec les enfants.
Durée : 1h. Sur le parcours : aires de jeux, balades à poney, panneaux faune/flore, le tout accessible en poussette.

- La vallée de Chaudefour

Balade "fond de vallée" de 2h aller-retour qui permet de découvrir un site exceptionnel classé réserve naturelle nationale. Départ du parking de la Maison de la réserve (à 9 km de Chambon-sur-Lac). Stationnement payant les week-ends et jours fériés en mai, juin et septembre, tous les jours en juillet/août.

A savoir : même tenus en laisse, les chiens sont interdits dans la réserve.

- Le puy de la Tâche

Randonnée de 2h aller-retour (attention la montée est rude) mais le panorama à 360° au sommet est à couper le souffle. Départ du parking du col de la Croix Morand.

- Les grottes de Châteauneuf

Balade de 2h pour découvrir cet ancien habitat troglodytique. Départ de l'église de Saint-Nectaire puis suivre les panneaux. Vue exceptionnelle sur le Massif du Sancy. Attention au dénivelé.

ACTIVITÉS NATURE À CONSEILLER SANS MODÉRATION

- Les activités nautiques (pédal'eau, canoé, kayak, paddle, ...) sur le lac Chambon. Stationnement payant côté Chambon.
- Les vols en montgolfière.
- La randonnée en quad tous niveaux.
- Les parties de pêche au lac Chambon ou en rivière.
- Les parcours aventure en forêt qui dominent la ville de Saint-Nectaire .
- Les balades à poney.
- Location de VTAE au bord du Lac et MuroI.
- Les parcours VTT tous niveaux (avec point lavage vélo à Saint-Nectaire et plage côté Chambon).
- Les sites d'escalade à Chambon-sur-Lac et Saint-Nectaire.



Les plus belles balades à pied sont disponibles sur l'appli **gratuite** "Sancy Explorer". A télécharger avant de partir.

Des sorties en groupe sont proposées par les pros de la montagne. Le programme est disponible à l'**Office de Tourisme** ou sur **sancy.com** rubrique **agenda**. Réservation **obligatoire** à l'Office de Tourisme ou sur **sancy.com** rubrique **billetterie**.

SANCY
EXPLORER



POUR DECOUVRIR UN PATRIMOINE EXCEPTIONNEL

À L'EXTÉRIEUR

La visite du Château de Muroi

Forteresse médiévale avec visites guidées en costumes, démonstration équestres, défis des chevaliers, séances ciné-château.

BON À SAVOIR !

Circulation en poussette presque impossible, prévoir un porte-bébé.

Bien consulter les horaires des animations avant de visiter.

Le conseil pour vos clients : réserver son billet en ligne sur le site internet du château.



L'église de Saint-Nectaire

Un joyau de l'art roman et l'une des 5 églises majeures de l'art roman auvergnat. Visites guidées pendant les vacances d'été. Se renseigner à l'Office de Tourisme pour les horaires.

Le tour du village de Saint-Nectaire

Découverte du patrimoine thermal, d'un dolmen caractéristique du village, l'église romane, ... Balade d'1h30 au départ de l'Office de Tourisme de Saint-Nectaire. Itinéraire disponible sur **l'appli Sancy Explorer**.

Les visites de ferme et de caves témoins

Pour découvrir la fabrication traditionnelle du fromage saint-nectaire, l'apiculture, une chèvrerie ou l'utilisation des plantes sauvages. Visites guidées, démonstrations, dégustation ou contact avec les animaux.

Retrouvez la liste des fermes ouvertes à la visite dans notre guide Sancy Bienvenue.

Circuit en cabriolet vintage ou **randonnée en 4X4** accompagnés.



POUR PROFITER DE TOUS LES LOISIRS



À L'ABRI DE LA CHALEUR ET DE LA PLUIE

Le Musée des peintres de l'Ecole de Murol(s)

Un musée haut en couleurs ! Visite à compléter par une balade dans le parc du Prélong (ombragé).

Les fontaines pétifiantes

Pour découvrir un artisanat unique : la pétrification.

Les grottes du Cornadore

Découverte des vestiges de thermes gallo-romains.

Les Mystères de Farges

Visite d'habitations troglodytiques médiévales et caves d'affinage. Photos en relief datant du début du XIX^e siècle. Escape-game.

Les boutiques d'artisanat d'art

Visite des petites boutiques d'artisanat d'art dans la rue commerçante de Murol, atelier de créations artistiques à Saint-Nectaire ou au Vernet-Sainte-Marguerite.

La confiserie artisanale à Saint-Nectaire.

Espace bien-être / balnéo près de la plage de côté Chambon.

Les massage, modelages (pierres chaudes, mains, ...) et **espace bien-être** sur rdv à Saint-Nectaire.

La bibliothèque de Chambon-sur-Lac.

Le **casino** à Saint-Nectaire.

**BON À SAVOIR !**

Pas de soins à l'eau thermale à Saint-Nectaire

AVEC LES PLUS PETITS ET LES PERSONNES FRAGILES



Murol, Chambon-sur-Lac et Saint-Nectaire sont labellisés Famille Plus, le label national qui garantit le meilleur des accueils pour les familles !

- Les plages du lac Chambon avec ses jeux pour enfants, sa pataugeoire spéciale tout-petits (côté Chambon) et ses zones de baignade surveillée des 2 côtés du lac (en juillet et août).
- Le parc pédagogique de Saint-Nectaire : parc animalier pour découvrir et câliner les animaux (myocastors, kangourous, marmottes, ...). Un incontournable avec les enfants !
- Les balades à poney au départ de la plage Chambon ou de Murol (route de Besse).
- Les jeux "Tibou" et les circuits poussette pour découvrir les villages et leurs alentours. **Dépliants disponibles dans les Offices de Tourisme** ou sur l'**appli "Sancy Explorer"**.
- Les stages de cirque à Saint-Nectaire en juillet et août.
- Le parc du Dolmen à Saint-Nectaire : aire de jeux, terrain multisports et zone BMX.
- La cascade de Saillant (à 1 km de Saint-Nectaire). Avec parking et aire de pique-nique.
- La cascade de Voissières (à 2.5 km du lac Chambon en direction de la vallée de Chaudefour). Cette cascade est visible depuis la route.

LES INFOS TRÈS PRATIQUES

Le **lac Chambon** se situe sur les communes de Murol et Chambon-sur-Lac. Il existe une plage de sable de chaque côté. On parle donc de "la plage Murol" et de la "plage Chambon".



Pour relier Murol et le lac Chambon à pied ou à vélo, en toute sécurité, conseillez la voie verte (piste cyclable) qui fait aussi le tour du lac. Zones de baignade surveillée 7J/7 pendant les vacances d'été.



Le pavillon Bleu, c'est quoi ?

Depuis 2016, les communes de Murol et Chambon-sur-Lac ont obtenu le label "Pavillon Bleu" pour les plages du lac Chambon. Il s'agit d'un label en faveur de la préservation de l'environnement et des eaux de baignade.

Connexion wifi gratuite dans les Offices de Tourisme de Murol et Saint-Nectaire.

Les jours de marché : mercredi à Murol (toute l'année), jeudi (été) dans le bourg de Chambon-sur-Lac, dimanche à Saint-Nectaire (matin de mi-juin à mi-septembre), lundi matin au pied de l'église de Saint-Nectaire (en juillet et août).

Le stationnement en camping-car :

- A Murol : dans les campings, au pied du château (en journée seulement), parking à côté du bar-tabac L'Imprévu, ou à l'aire d'accueil et de services située route de Besse (près des terrains de tennis).

- Chambon-sur-Lac : dans les campings, sur l'aire d'accueil et de services (chemin de Pétary).


- A Saint-Nectaire : dans les campings ou sur l'aire d'accueil et de services située entre le pôle commercial et la Poste.

Distributeurs de billets : au pôle commercial à Saint-Nectaire, à la Poste et au magasin Spar à Murol. Pas de distributeur à Chambon-sur-Lac.

Points propres : plusieurs points de collecte repérés sur le plan de ville.

Bornes de recharge pour véhicules électriques : sur le parking de l'Office de Tourisme de Murol.

MUROL / CHAMBON-SUR-LAC / SAINT-NECTAIRE
LE VERNET-SAINTE-MARGUERITE



BESSE ET SUPER-BESSE

VOS OFFICES DE TOURISME : 04 73 79 52 84 - 04 73 79 60 29

POUR DECOUVRIR DES PAYSAGES À COUPER LE SOUFFLE

LES PLUS BELLES

BALADES À PIED

- La montée au sommet du Puy de Sancy

La randonnée vers le sommet du Puy de Sancy par Super-Besse passe par 2 réserves naturelles. Elle offre des panoramas exceptionnels. Durée : 3h30 (niveau moyen).

Plus facile ! En prenant le téléphérique de la Perdrix puis en suivant le chemin des crêtes jusqu'au sommet. On utilise à nouveau le téléphérique pour descendre. Durée : 1h30.

- Le tour du Lac Pavin

Balade facile d'1 heure environ autour du plus mystérieux lac volcanique d'Auvergne.

BON À SAVOIR !

Une exposition consacrée aux richesses et légendes du lac Pavin est proposée en été sur le site.

- Les cascades de Besse

Balades incontournables et idéales par fortes chaleurs !

La cascade de Vaucoux

Départ du petit dégagement sur la route de Compains (panneau "cascade"). Durée : 30 min aller-retour.

Les cascades de Chiloza

Départ de l'église de Besse. Boucle de 2h.



Le lac Pavin

SANCY
EXPLORER



Les plus belles balades à pied sont disponibles sur l'appli **gratuite** "Sancy Explorer". A télécharger avant de partir.

Des sorties en groupe sont proposées par les pros de la montagne. Le programme est disponible à l'**Office de Tourisme** ou sur **sancy.com** rubrique **agenda**. Réservation **obligatoire** à l'Office de Tourisme ou sur **sancy.com** rubrique **billetterie**.

LES ACTIVITÉS NATURE À CONSEILLER SANS MODÉRATION

- L'Xtrem aventure de La Biche : aventure alliant tyroliennes, passerelle, saut dans le vide, luge souterraine, ...

- La tyrolienne géante Fantasticable qui survole la station.

- Super-Coaster : luges sur rail.

Bon à savoir ! Activités à forte affluence. A réserver en ligne sur sancy.com.

- L'espace VTT de descente avec différents parcours et zone enfant.

- Les parcours VTT de rando tous niveaux (avec point lavage vélo à Pertuyzat et au téléphérique à la station).

Des écoles VTT proposent des cours de pilotage ou des balades accompagnées pour les adultes et les enfants sur différents types de vélo.

- La glisse sur herbe pour découvrir la conduite d'engins sans moteur atypiques.

- L'espace aqualudique du lac des

Hermine : avec ses infrastructures gonflables, ses véhicules nautiques, sa plage avec baignade surveillée et nombreuses animations.

- La **pêche** dans les lacs Pavin, des Hermine, de Bourdouze et dans les rivières appelées les "couzes".

Carte de pêche obligatoire en vente dans les Offices de Tourisme et sur sancy.com rubrique billetterie.

- Les **balades à cheval** depuis le centre équestre à Berthaire.

- Les balades en compagnie des **chiens de traîneaux**.

En station

- La piste de tubing.

- Parcours aménagé pour draisiennes et petits VTT (jeunes enfants).

- L'escape-game dans les télécabines de La Perdrix.

- Les trottinettes électriques.



POUR DÉCOUVRIR UN PATRIMOINE EXCEPTIONNEL

À L'EXTÉRIEUR

La visite de la cité médiévale de Besse

Cité médiévale et Renaissance labélisée "Petites cités de caractère" du Puy-de-Dôme.

Circuit de découverte du patrimoine avec panneaux explicatifs. A compléter par la balade du sentier des bords de couze (aves sculptures). **Dépliant disponible à l'Office de Tourisme de Besse.**

La visite théâtralisée "La Virée des pierres qui parlent" est proposée chaque lundi en juillet et août, loin des standards de la visite guidée traditionnelle. A ne pas manquer !

À L'ABRI DE LA CHALEUR OU DE LA PLUIE

- La découverte de l'**atelier du coutelier** ou d'une **brasserie** dans la cité médiévale de Besse.
- La visite du **musée du ski** dans la maison dite "de la Reine Margot".
- Le **jardin clos du rempart** pour un moment de détente et de fraîcheur dans un jardin médiéval.

AVEC LES PLUS PETITS ET LES PERSONNES FRAGILES



Besse / Super-Besse est labellisée Famille Plus, le label national qui garantit le meilleur des accueils pour les familles !

- Les jeux-aventures Tibou et les circuits poussette pour découvrir le village, la station et les alentours. **Dépliants disponibles dans les Offices de Tourisme** ou sur **l'appli Sancy Explorer**.

Explorer.

- Le parcours filets des Petits Ducs à Pertuyzat.
- Le parc Hermin'eu à Super-Besse.
- La piste de luge d'été à Super-Besse.
- L'atelier de fabrication de marionnettes pour les enfants à Besse.

POUR PROFITER DE TOUS LES LOISIRS

À L'ABRI DE LA CHALEUR OU DE LA PLUIE

- Le centre ludo-sportif : piscine, spa, parc aventure intérieur avec plusieurs espaces de jeux (dès 1 an). Mâts d'escalade, espace bambins, labyrinthe, bowling ...
- L'escape-game à faire à domicile.
- Les balades aquatiques accompagnées à Besse.
- La médiathèque de Besse pour lire et profiter des nombreux jeux de société à disposition.
- Le cinéma à Besse.

LES INFOS TRÈS PRATIQUES

- **Connexion wifi gratuite** dans les Offices de Tourisme de Besse et Super-Besse.
- **Le marché** lundi matin dans la cité médiévale de Besse. Pas de marché à Super-Besse.
- **Les navettes**. En juillet-août, une navette entre Besse et Super-Besse circule tous les jours. Une navette Super-Besse/Besse/Clermont-Ferrand circule le samedi. Retrouvez les horaires sur sancy.com rubrique se déplacer.
- **En camping-car** : stationnement nocturne réglementé. Aires d'accueil et de service à Super-Besse et dans le camping de Besse.
- **Location de vélos et de trottinettes électriques** à Besse et Super-Besse. Plusieurs magasins proposent la location de VTT (DH ou X-country), de trottinettes de descente ou de fatbike, électriques ou non pour adultes et enfants.
- **Supermarché** : au village et en station (ouverts 7J/7).
- **Points propres** : points de collecte repérés sur les plans de ville de Besse et Super-Besse.
- **Bornes de recharge pour véhicules électriques** : à disposition de tous rue de la Gazelle et à l'hôtel Les Charmilles à Besse, à la résidence Terre de Haut et sur le parking face à l'Office de Tourisme à Super-Besse.



CHASTREIX ET PICHERANDE

VOS OFFICES DE TOURISME : 04 73 21 52 00 - 04 73 22 30 83

POUR DECOUVRIR DES PAYSAGES À COUPER LE SOUFFLE

LES PLUS BELLES BALADES À PIED

- La vallée glaciaire de la Fontaine Salée

Paysages époustouflants, nature sauvage, flore d'exception et faune remarquable, volcans éteints... Départ de Chastreix-Sancy. Boucle de 3h.

A savoir : on est dans la réserve naturelle nationale de Chastreix-Sancy, les chiens même tenus en laisse sont interdits.

On y observe des tourbières (zones humides rares) et une source salée d'où son nom !

- La cascade de la Barthe

Idéale pour se rafraîchir, cette balade très facile se parcourt en 1h aller-retour. Départ entre le pont de Clamouze et le lac Chauvet (à Picherande).

- Le lac Chauvet

Balade familiale. Départ du parking du lac (entre Picherande et Besse). Durée 30 min aller-retour.



La réserve naturelle de Chastreix-Sancy

BON À SAVOIR !

Atteindre le sommet depuis Chastreix-Sancy est une randonnée magnifique à la biodiversité exceptionnelle. A conseiller aux bons marcheurs (randonnée difficile - 6 h de marche). Attention, les chiens sont interdits, même tenus en laisse.

Les plus belles balades à pied sont disponibles sur l'appli **gratuite** "**Sancy Explorer**". A télécharger avant de partir.

Des sorties en groupe sont proposées par les pros de la montagne. Le programme est disponible à l'**Office de Tourisme** ou sur **sancy.com** rubrique **agenda**. Réservation **obligatoire** à l'Office de Tourisme ou sur **sancy.com** rubrique **billetterie**.

SANCY
EXPLORER



POUR DECOUVRIR LE PATRIMOINE

- La visite d'une ferme de montagne pour découvrir la fabrication du saint-nectaire.

Pour connaître la liste des fermes ouvertes à la visite :

-> le guide Sancy Bienvenue ou sancy.com.

- La visite de la maison de la réserve de Chastreix-Sancy. Espace pédagogique et ludique avec expositions temporaires, animations et départ de balades.

- La découverte de la fabrication d'une bière artisanale bio à Picherande.

POUR PROFITER DE TOUS LES LOISIRS

- Les balades à cheval en montagne (pour les débutants et confirmés). Centre équestre à Chastreix.

- Les balades en compagnie de chiens de traîneaux à Picherande.

- Les parcours VTT de rando pour tous niveaux. **Pratique !** Une station de lavage et gonflage est mise à disposition sur la place du village à Chastreix et au lac de Gayme à Picherande.

- Les balades sur le sentier d'interprétation, la tourbière de Rimat et le roc de Courlande.

- Modelage et yoga à Chastreix.

AVEC LES PLUS PETITS ET LES PERSONNES FRAGILES

- Un pique-nique au pied de la cascade des Essarts. Balade facile d'1h30 aller-retour. Départ du bourg de Chastreix.

Le petit plus ! En chemin, une belle rencontre avec les cerfs !

- Un après-midi au lac de Gayme à Picherande : sentier d'interprétation, jeux pour enfants, aire de pique-nique, circuit VTT enfant avec obstacles et pontons pour la pêche.

Carte de pêche obligatoire en vente au bar-tabac et au café du Nord à Picherande.

LES INFOS TRÈS PRATIQUES

- **Connexion wifi gratuite** à l'Office de Tourisme de Chastreix et à la mairie de Picherande.
- **Les supermarchés** : petits commerces alimentaires avec les produits de base à Picherande et à La Tour d'Auvegne. Supermarchés les plus proches à Besse ou La Bourboule.
- **Location de vélos** : à Besse ou Super-Besse.
- **Distributeurs de billets** : points verts Crédit Agricole au bureau de tabac et au restaurant "Chez la Jeanne" à Picherande. Distributeurs de billets à La Tour d'Auvergne et à La Bourboule.



Le stationnement en camping-car se fait sur l'aire d'accueil et de services basée au cœur de la station de Chastreix-Sancy ou sur la nouvelle aire à Picherande. Services payants.

**SAINT-VICTOR-LA RIVIÈRE, SAINT-PIERRE-COLAMINE
SAINT-DIÉRY, SAINT-GENÈS-CHAMPESPE, EGLISENEUVE D'ENTRAIGUES, ESPINCHAL, MONTGREILEX
LA GODIVELLE, VALBELEIX ET COMPAINS**

10 VILLAGES DE MONTAGNE POUR TOUS LES AMATEURS DE GRANDS ESPACES

À NE PAS MANQUER

À Saint-Victor-La-Rivière

La balade au puy de Bessolles (départ de Roche Romaine - 1h30 aller-retour), les balades à poney, à cheval ou en compagnie des chiens de traîneaux, l'église romane, la naturopathie, la gastronomie auvergnate dans l'auberge du bourg.

À Saint-Pierre-Colamine

La montée du Pic Saint-Pierre (1h aller-retour), la visite des grottes de Jonas pour découvrir une forteresse troglodytique au cœur d'un volcan.

Deux escape-games 100% Moyen-âge sont proposés sur le site des grottes.

À Saint-Diéry

La cheminée des fées (curiosité géologique hors du commun), la pêche à la ligne à la ferme aquacole, l'atelier "fromager d'un jour", la cuisine du terroir à déguster dans l'auberge du village.

À Saint-Genès-Champespe

Le lac de Crégut, le lac de Laspialade, l'église Saint Sébastien, la bibliothèque, la cuisine du terroir dans l'auberge du bourg.

À Egliseeneuve d'Entraigues

Le plan d'eau et ses cascades à proximité, la visite d'une ferme de montagne (du lundi au vendredi en juillet/août), le marché de pays (mercredi matin), la maison des Fromages avec 2 expositions en accès libre et un relais d'informations touristiques (en juillet/août).

À Espinchal

La cascade du moulin d'Arteil (accessible en 10 min depuis le bourg), l'église Saint-Nicolas avec son parc et son aire de jeux pour les enfants.

À Montgreilex

La balade du mont Chamaroux (durée : 1h30 aller-retour), le lac des Estives (réservoir de pêche à la mouche avec initiation et prêt de matériel), l'église Saint-Laurent.

À La Godivelle

Village au cœur de la réserve naturelle nationale des Sagnes de la Godivelle. A voir absolument le lac d'En-Haut, le lac d'En-Bas, l'exposition Art-Nature Godiv'Art" (en été), la fontaine monumentale sur la place du village.

- La Maison de la nature et du Cézallier propose en juillet/août des balades nature accessibles à tous pour partir à la découverte des tourbières, zones humides extraordinaires.

À Valbeleix

La balade de la Roche Nité (départ du plateau de "La Chavade", durée 45 min), les balades accompagnées à la découverte des fleurs sauvages, le pont gallo-romain.

À Compains

Les lacs de Bordes et de Montcineyre, la motte de Brion, la chapelle Saint-Gorgon, balades en compagnie des chiens de traîneaux, les traditionnelles foires de Brion (programme et dates dans les Offices de Tourisme du Sancy ou sur sancy.com rubrique agenda).

BON À SAVOIR !

Un village ... Des services !

Retrait d'argent, épicerie, boulangerie, services de santé, taxi, poste ...

LE MASSIF DU SANCY

20 COMMUNES, 1000 RICHESSES ...



DISPONIBLES DANS LES OFFICES DE TOURISME DU SANCY

- La carte touristique (tarif préférentiel pour les prestataires 0.50 € TTC, vendue par 20 ex).
- La carte Horizons (gratuite) avec l'implantation des œuvres et les balades associées.
- La carte en GB/NL (gratuite) présentant le territoire du Sancy pour les clientèles étrangères.

LES SERVICES DANS LES OFFICES DE TOURISME DU SANCY

- Réservation de randonnées pédestres accompagnées avec des thèmes variés, de visites guidées et/ou théâtranimées, d'excursions en bus, d'ateliers, de concerts ...
- Point de vente de cartes de pêche.
- Réservation de pocket wifi (mini-modem mobile qui génère un réseau wifi privé et sécurisé et permet de connecter jusqu'à 10 appareils simultanément).
- Remise de jetons (gratuits) pour laver les VTT aux bornes de lavage installées à proximité des offices de Tourisme. Prêt d'une trousse de secours de premier dépannage.
- Un service objets perdus / trouvés.

Crédit photos : OT Sancy, J. Dunant, P. Dunant, P. Soissons, P. Vilcot, Riot House Production, R. Anglade, J. Katzenfort

Retrouvez toute l'info touristique sur www.sancy.com et dans nos brochures disponibles dans les Offices de Tourisme du Sancy