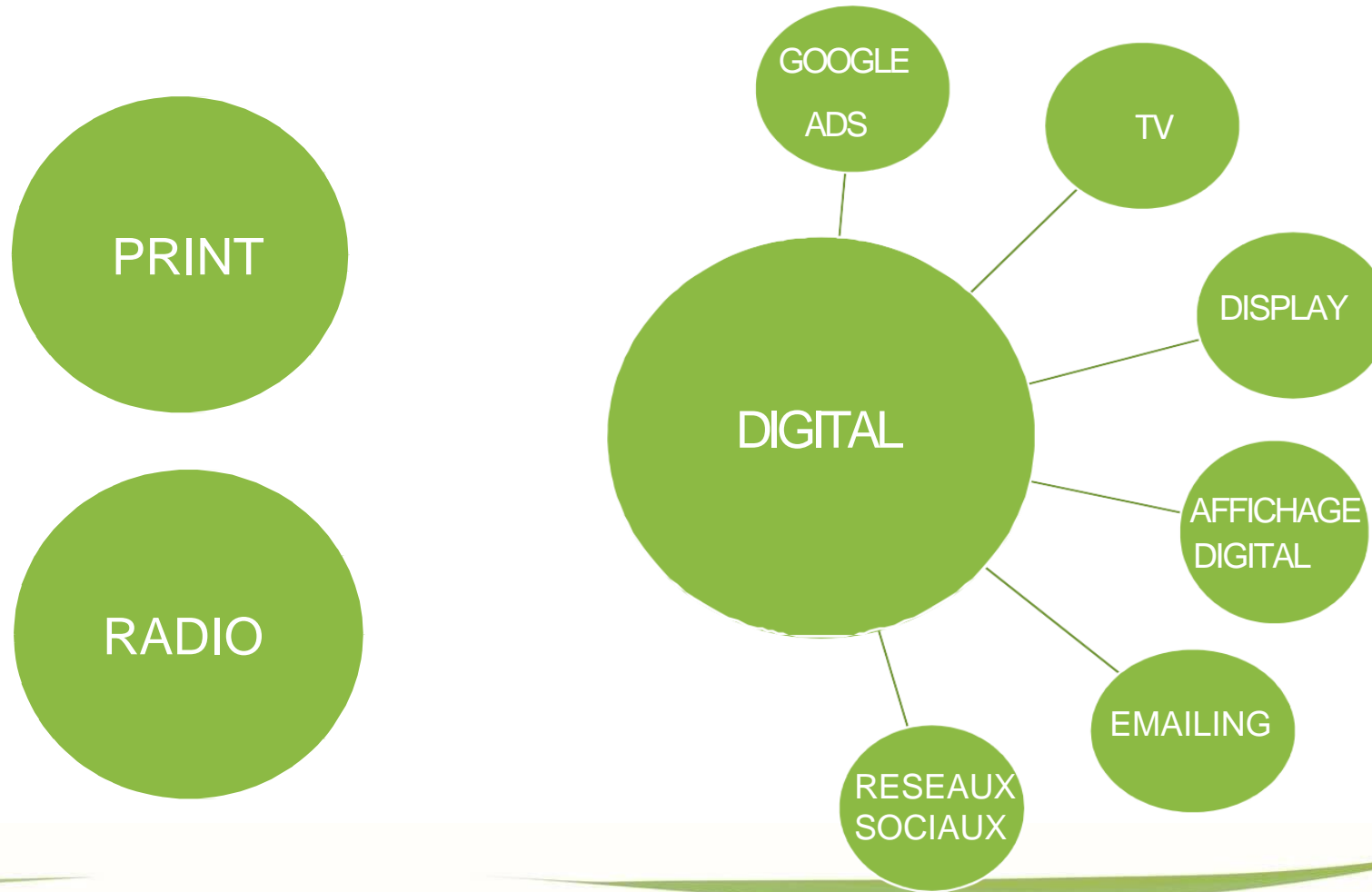


Actions de communication Printemps / été / Automne 2024

Le Mont-Dore • La Bourboule • Besse/Super Besse • Murol • Chambon-sur-Lac • Saint-Nectaire • Murat-le-Quaire • Chastreix
Picherande • Saint-Victor-la-Rivière • Égliseneuve d'Entraigues • Saint-Diéry • Saint-Pierre-Colamine • Compains • Espinhal • Valbelex • Le Vernet-Sainte-Marguerite • Montgreleix • Saint-Genès-Champespe • La Godivelle



Communication nationale



Communication Nationale

41 actions engagées

49,3 millions
occasions d'être vu / entendu

PRINT

12 actions / ODV* = 10,5 millions

*ODV : Occasions d'être vu

Le Parisien week-end

GEO

La Française la plus de France Femme Actuelle

Le Temps d'un VOYAGE

La plus belle façon d'envisager le voyage

MAISONS & JARDINS

L'ÉQUIPE magazine

LYON CAPITALE

LES ESPRITS LIBRES

VÉLO MAGAZINE

Libération

LE FIGARO

Envie de Nature ?

Direction le Massif du Sancy au cœur des volcans d'Auvergne.

Imaginez des paysages volcaniques à couper le souffle, d'impressionnantes panoramas d'estrées, des rascasses et lacs volcaniques, un cadre naturel préservé pour contempler vos envies de nature et votre soif d'activités en plein air... vous êtes dans le Massif du Sancy ?

Formidable terrain de jeu pour les amateurs de sports nature, le Massif du Sancy fait les choses en grand ! 875 kilomètres de sentiers de randonnée balisés, 47 circuits VTT, 1 voie verte pour les plus jeunes et 11 parcours balisés de trail.

Les « rascasses » ne restent pas en reste ! De belles échappées cyclo-sportives offrent à tous sur les cols emblématiques du territoire dont le col de la Croix Saint Robert, terrain de jeu des coureurs du Tour de France 2023.

Pour vous aider dans vos découvertes, le Sancy a développé une application QR gratuite « Sancy Explorer » qui propose de nombreux circuits pédestres, cyclistes mais aussi des circuits accessibles avec une poussette !

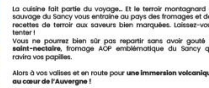


Dans le Sancy, les panoramas à 360° s'étendent à perte de vue. Le Puy de Sancy, plus haut sommet d'Auvergne, se rajoute facilement en itinéraire et offre un magnifique spectacle sur les volcans, de la chaîne des Puys, inscrite au Patrimoine Mondial de l'UNESCO.

Qual de mieux que de longues balades dans des paysages volcaniques surprenants, au milieu d'une profusion de fleurs sauvages et aromatiques, à observer minutieusement et mouliner pour se détacher du quotidien !

Depuis plus de 2 000 ans, les villages du Massif du Sancy entretiennent avec soin leur patrimoine historique, architectural et culturel. Au Mont-Dore, les Thermes, classés au patrimoine mondial de l'UNESCO (dans le cadre de la candidature de la région au statut de capitale européenne de la culture) sont les principaux représentants de l'architecture Belle Époque. À Besse, Petite ville de caractère, vous découvrirez ruelles, poteries, échoppes et belles demeures en pierre de lave et volcans.

La cuisine fait partie du voyage. Et le terroir montagnard et sauvage du Sancy vous entraîne au pays des fromages et des recettes de terroir qui savent bien intriguer. Utilisez-voilà ! Vous ne pouvez bien sûr pas reporter sans avoir goûté le saint-nectaire, fromage AOP emblématique du Sancy qui rendra vos papilles.

Alors à vos valises et en route pour une immersion volcanique au cœur de l'Auvergne !



Plus d'infos sur sancy.com

Communiqué

MASSIF DU SANCY

450 km de route à découvrir en vélo au cœur des VOLCANS D'AUVERGNE !

4 cols emblématiques
570 km d'itinéraires VTT balisés PFC
8 plates de VTT DH à Super-Besse



Mai 6 juin 2024 Trophée des grimpeurs / Challenge Sancy
22 et 23 juin 2024 Super-Besse Bike Festival
14 et 15 septembre 2024 La Transvolcanique (épreuve VTT)

Plus d'infos sur sancy.com

Le Mont-Dore - La Bourboule - Besse/Super-Besse - Mont - Champanne-Lac - Sorelière - Muzelle-Cudre - Chastel

MASSIF DU SANCY L'Auvergne naturellement



Imaginez des paysages volcaniques à couper le souffle, d'impressionnantes panoramas d'estrées, des rascasses et lacs volcaniques, un cadre naturel préservé pour contempler vos envies de nature et votre soif d'activités en plein air... vous êtes dans le Massif du Sancy, au cœur de l'Auvergne ?

Formidable terrain de jeu pour les amateurs de sports nature, le Massif du Sancy fait les choses en grand ! 875 kilomètres de sentiers de randonnée balisés, 47 circuits VTT accessibles à tous. Pour se guider, le massif a développé une application QR gratuite « Sancy Explorer » qui propose de nombreux circuits pédestres, cyclistes mais aussi des circuits accessibles avec une poussette !

Dans le Sancy, les panoramas à 360° s'étendent à perte de vue. Le Puy de Sancy, plus haut sommet d'Auvergne, se rajoute facilement en itinéraire et offre un magnifique spectacle sur les volcans, de la chaîne des Puys, inscrite au Patrimoine Mondial de l'UNESCO.

Qualité de mieux que de longues balades dans des paysages volcaniques surprenants, au milieu d'une profusion de fleurs sauvages et aromatiques, à observer minutieusement et mouliner pour se détacher du quotidien !

Depuis plus de 2 000 ans, les villages du Massif du Sancy entretiennent avec soin leur patrimoine historique, architectural et culturel. Au Mont-Dore, les Thermes, classés au patrimoine mondial de l'UNESCO (dans le cadre de la candidature de la région au statut de capitale européenne de la culture) sont les principaux représentants de l'architecture Belle Époque. À Besse, Petite ville de caractère, vous découvrirez ruelles, poteries, échoppes et belles demeures en pierre de lave et volcans.

Pub-communiqué

LE MASSIF DU SANCY DESTINATION PLEINE NATURE AU COEUR DES VOLCANS D'AUVERGNE

Le Massif du Sancy est le lieu de rendez-vous des amateurs de loisirs de pleine nature. Au cœur des volcans d'Auvergne, le Massif du Sancy ne manque pas d'atouts avec ses reliefs, ses dénivelés mais aussi ses grands espaces ruraux et ses lacs. Le tout dans un environnement naturel exceptionnel.

Randonnée VTT, trails, trail ascension, La fête des collines et l'orgue !

La randonnée est l'activité phare du massif. Avec ses 870 km de sentiers balisés, la destination offre des balades pour tous, des itinéraires adaptés aux différents niveaux de difficulté, à la découverte des paysages volcaniques. Pour se guider, le massif a développé une application QR gratuite « Sancy Explorer » qui offre un itinéraire adapté à vos envies de nature et votre soif d'activités en plein air.

Les trails ont fait du Sancy un terrain de jeu idéal pour les passionnés de ce sport. Pour les amateurs de ce sport, le massif propose des itinéraires adaptés à tous les niveaux de difficulté. Les trails ascension, La fête des collines et l'orgue !

Le Massif du Sancy, c'est aussi le lieu idéal pour vivre des expériences insolites. Le massif propose de nombreux circuits pédestres, cyclistes mais aussi des circuits accessibles avec une poussette !

Après l'effort, le réconfort avec la cuisine montagnarde à base de produits locaux. Les produits locaux offrent une véritable expérience de terroir. Vous ne pouvez pas reporter sans avoir goûté le saint-nectaire, fromage AOP emblématique du Sancy qui rendra vos papilles.

Alors à vos valises et en route pour une immersion volcanique au cœur de l'Auvergne !

Plus d'infos sur sancy.com



Fort d'une longue tradition, découvrez le Sancy depuis d'une multitude d'itinéraires variés et de qualité.

Plus d'infos : sancy.com



Campagne GOOGLE ADS

Sponsorisation de mots clefs
en lien avec les recherches
d'hébergements sur Google

Campagne du 25 juin au 23
juillet 2024

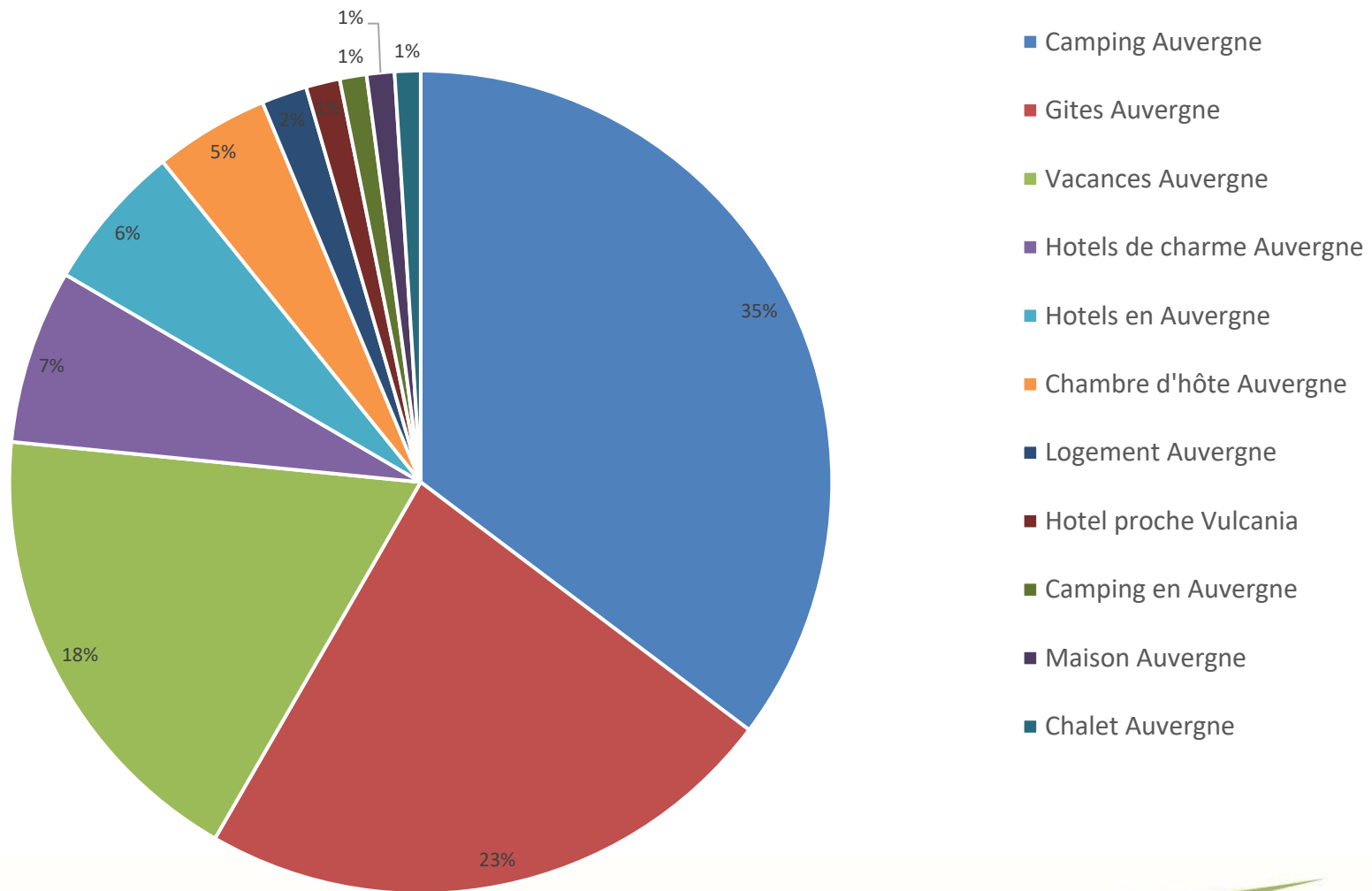


327 560 impressions

26230 clics sur la page
hébergement de
Sancy.com

Campagne GOOGLE ADS

Pourcentage



RADIO nationale



« La France à découvrir »

Talk show exclusif d'une heure
présenté par Christophe Jicquel

Diffusée
le dimanche 5 mai de 17h à 18 heures

Auditoire régulier : 554 000/jour
Emission filmée et diffusée en
intégralité sur la chaine U Tube de Sud
Radio

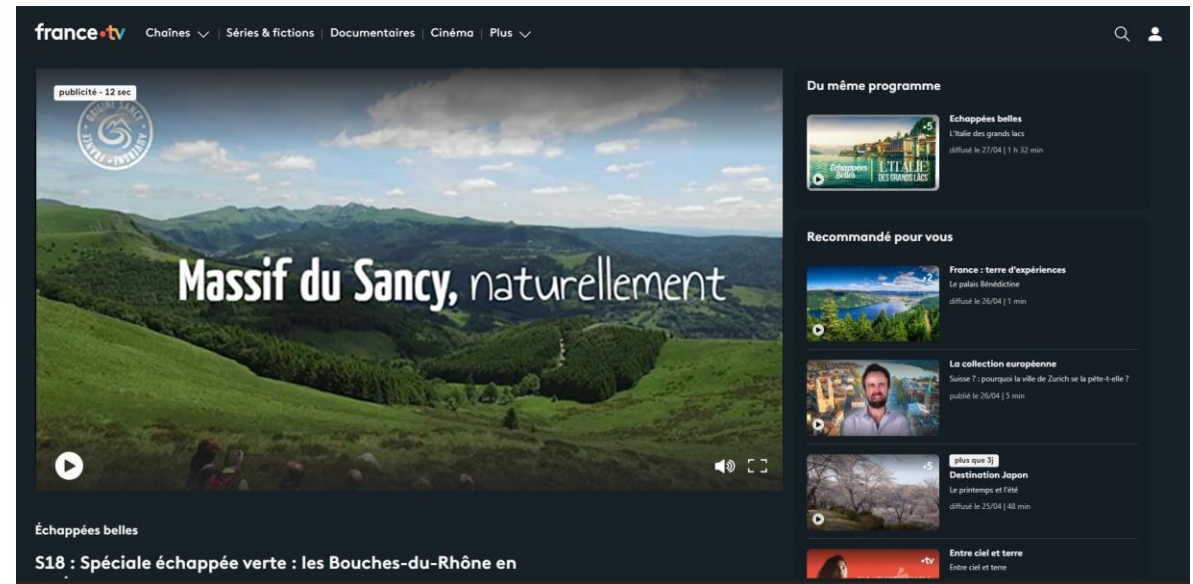
A découvrir [ici](#)

TV digitale Spots 15s en pré-roll // 10 campagnes

Cibles = familles, seniors actifs et couples sportifs

ODV* = 13,8 millions

*ODV : Occasions d'être vu



DISPLAY 6 campagnes dont 4 programmatiques (Vidéos 15s famille, seniors, sportifs)

ODV* = 13,8 millions

*ODV : Occasions d'être vu



VOSGES MATIN



GEO.FR




AFFICHAGE DIGITAL Spot 10s

4 campagnes

ODV* = 7,4 millions

*ODV : Occasions d'être vu



Sur les vitrines de magasins sur
Lyon (87 écrans)
Marseille, Bordeaux, Montpellier, Nantes, Angers,
Toulouse, Rennes = 124 écrans

En ville
Bourges, Limoges : 18 écrans

Centres commerciaux
Lyon, Marseille, Avignon = 64 écrans



Sur les 4 écrans d'informations du
Panoramique des Dômes

EMAILING – 3 campagnes aux couleurs du Sancy

ODV* : 850 000

*ODV : Occasions d'être vu



Une newsletter spécifique "Famille" envoyée sur un fichier qualifié 296 653 adresses mail
Amateurs de randonnées, balades à vélo, activités pleine nature...souhaitant recevoir des offres séjours et week-end 2024

Une newsletter spécifique "Couples sportifs » " envoyée sur un fichier qualifié 364 215 adresse mail
Amateurs de randonnées, balades à vélo, activités pleine nature...souhaitant recevoir des offres séjours et week-end 2024

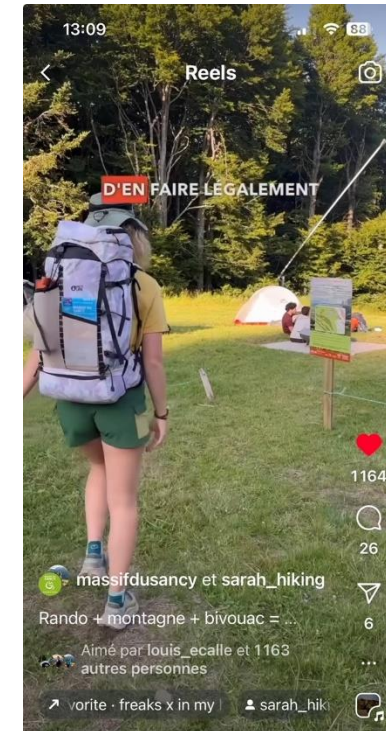
Deux newsletters spécifiques « Internaute 55 ans et plus » envoyée sur un fichier qualifié de 189 132 adresses mail
Amateurs de randonnées, activités pleine nature



SOCIAL MEDIA

ODV* : 1,65 millions

*ODV : Occasions d'être vu

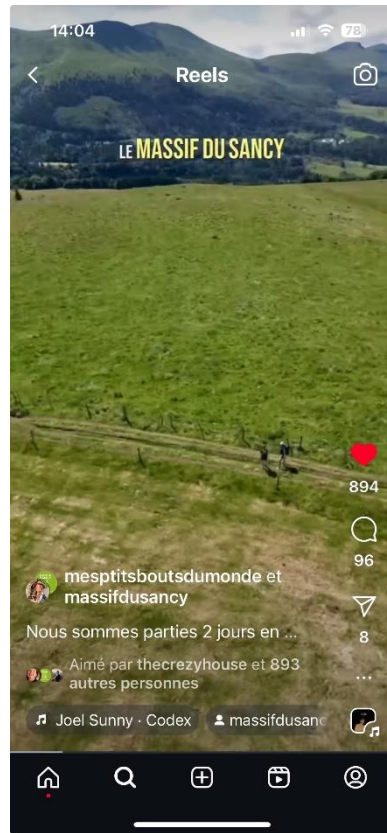


1 campagne Facebook et Instagram en partenariat avec Auvergne Tourisme

2 reels en partenariat avec Sarah Hiking (80k followers sur Instagram)
Thématiques
Randonner avec son chien dans le Sancy
Le bivouac dans le Sancy



SOCIAL MEDIA



1 reel « Rando itinérante dans le Sancy » en partenariat avec « Mes p'tits bouts du monde »
44K followers

Communication régionale

PRINT

RADIO

Communication régionale

12 actions engagées

1 200 000

occasions d'être vu /entendu

RADIO

2 campagnes (fin juin et fin juillet) : 309 000 auditeurs
Spot 30 secondes tous publics)

