


L'ABC des Pros

BROCHURE RÉSERVÉE AUX ACTEURS DU TOURISME

Printemps / Été / Automne 2026



LES INFOS TOURISTIQUES INCONTOURNABLES
POUR REPENDRE FACILEMENT À VOS CLIENTS !



Le Mont-Dore • La Bourboule • Besse/Super-Besse • Murol • Chambon-sur-Lac • Saint-Nectaire • Murat-le-Quaire • Chastreix
Picherande • Saint-Victor-la-Rivière • Égliseneuve d'Entraigues • Saint-Dièry • Saint-Pierre-Colamine • Compains • Espinhal • Valbeleix • Le Vernet-Sainte-Marguerite • Montgreilx • Saint-Genès-Champesse • La Godivelle

Retrouvez toute l'info touristique sur www.sancy.com et dans nos brochures disponibles dans les Offices de Tourisme du Sancy

Vous êtes un acteur du tourisme en contact avec le public ?

Vous n'êtes pas vraiment à l'aise avec la fameuse question : Y'A QUOI DE BEAU À FAIRE CHEZ VOUS ?



Ce guide, conçu spécialement pour vous, aide à répondre aux questions les plus fréquentes.

Les informations présentées dans ce guide peuvent évoluer et être modifiées. Retrouvez toute l'information touristique en temps réel sur www.sancy.com



Nos incontournables



A SAVOIR POUR LA RANDO

À CONSEILLER ABSOLUMENT : l'application **Mhikes** !

Entièrement gratuite, elle permet d'accéder à plus de 100 parcours de randonnée à pied, visite de ville, parcours poussette ... Une fois le parcours choisi et téléchargé, plus besoin de connexion internet, ni de plan.

Le GPS indique les directions et donne plein d'infos nature, patrimoine, ... sur les parcours choisis. **Indispensable** !



Les parcours de découverte SANCY TOUR

Un sentier thématique est proposé dans chacune des 20 communes du Massif du Sancy ainsi que 4 balades ludiques numériques.

Ces sentiers jalonnés de panneaux d'informations permettent de découvrir l'histoire et les légendes du territoire.

-> Descriptifs des parcours disponibles dans le Sancy Bienvenue ou via l'application Mhikes.

Des sorties en groupe sont proposées par les pros de la montagne.

Le programme est disponible dans les **Offices de Tourisme du Sancy** ou sur sancy.com rubrique **agenda**. Réservation **obligatoire** à l'Office de Tourisme ou sur sancy.com rubrique **agenda**.

AVEC UN CHIEN

Les **bonnes attitudes à adopter lors d'une rando avec un chien**

- * Tenir son chien en laisse
- * Contourner les troupeaux
- * Ramasser les déjections
- * Ne pas baigner son chien dans les abreuvoirs

-> À partager sans modération à vos clients, pour une meilleure cohabitation entre tous les usagers.

En respectant ces règles de bon usage, tous les chemins sont autorisés dans le massif du Sancy **sauf** ceux dans le périmètre des réserves naturelles nationales de Chaudefour, de Chastreix-Sancy et des Sagnes de la Godivelle.

Quelques idées de balades dog-friendly



L'application Mhikes... Qu'est-ce que c'est ?

Avec l'application MHIKES sur votre smartphone, vous aurez tous les circuits du Sancy dans votre poche ! L'application vous donne accès **gratuitement** aux parcours de randonnée, VTT, cyclotourisme, patrimoine, famille... créés par l'Office de tourisme et la Communauté de Communes du Sancy.

Sur le terrain, MHIKES vous guide et vous propose un contenu interactif qui se déclenche à votre approche. **Osez l'aventure, vous êtes guidés !**

Comment ça marche ?

- 1 Téléchargez gratuitement l'application MHIKES sur votre smartphone. Elle est disponible sur **APPLE STORE** et sur **GOOGLE PLAY**.
- 2 Si votre téléphone vous demande d'autoriser la géolocalisation et l'actualisation en arrière-plan, dites oui ! Autorisez également les notifications : elles sont nécessaires pour le guidage.
- 3 A l'aide de la carte, trouvez vos circuits préférés. Vous pouvez aussi utiliser le moteur de recherche par type d'activité, difficulté, durée, thème...
TÉLÉCHARGEZ LES CIRCUITS EN CLIQUANT SUR
- 4 **ÇA Y EST, VOUS ÊTES PRÊT !!**
Allez sur MHIKES dans **MES PARCOURS** et choisissez le parcours téléchargé que vous voulez tester. L'application vous emmène jusqu'au point de départ du circuit.
- 5 Lancez le parcours et laissez vous guider !
PAS DE PROBLÈME DE RÉSEAU : le circuit est déjà sur votre téléphone.
Finis les interrogations sur le chemin à suivre !
 - MHIKES vous indique les directions et vous informe sur votre progression.
 - Nous avons concocté pour vous des contenus sur la nature, les volcans, le patrimoine, des quiz, des vidéos...



FAMILLE PLUS



Mais au fait le label Famille Plus, c'est quoi ?

C'est un label national décerné à 6 villages du Sancy - Le Mont-Dore, Besse Super-Besse, La Bourboule, Chambon-sur-Lac, Murol et Saint-Nectaire - car ils répondent

pleinement aux attentes des familles.

Ces communes proposent des activités, des animations, des hébergements, des restaurants et des services parfaitement adaptés **aux plus jeunes comme aux ados !**

Le **logo**, présent sur toutes les éditions, permet à vos clients **d'identifier l'activité ou l'animation spéciale enfant.**



Tibou, la mascotte du Massif du Sancy et son magazine, le "**Tibou Mag**", offert aux 5-10 ans dans les Offices de Tourisme du Sancy. A l'intérieur des jeux, des coloriages, une sélection d'activités, et 7 jeux de piste pour découvrir le patrimoine de ces 6 communes en s'amusant.

Le **programme des animations** dans chacune des communes du Massif du Sancy est disponible sur **sancy.com - rubrique agenda** ou dépliant disponible dans votre office de tourisme.

HORIZONS "ARTS-NATURE" EN SANCY

Du **20 juin** au **27 septembre** 2026, **10 œuvres d'art contemporain** sont exposées en pleine nature, partout sur le territoire et visibles gratuitement 24h/24.

Pour fêter son 20^e anniversaire, une 11^e œuvre, participative et citoyenne, est prévue.

Depuis un parking spécifique, les œuvres sont accessibles à pied (balade de 30 minutes à 2 h).

Dès mi-juin, la **carte des œuvres** est disponible dans les offices de tourisme du Sancy et les balades associées le sont sur l'application Mhikes.



LA PÊCHE



Les questions sur la pêche sont fréquentes et ce n'est pas toujours facile d'y répondre quand on n'est pas pêcheur soi-même. Pas de panique, voici quelques réponses à apporter :

- Les bons coins en lac, plan d'eau ou rivière sont listés et détaillés sur **sancy.com** sur une page spéciale pêche.

Une carte de pêche est obligatoire partout. Elle peut être achetée dans les offices de tourisme du Mont-Dore, La Bourboule, Besse, Super-Besse, dans certains commerces et sur internet : **www.cartedepêche.fr**

- Avec les enfants ou pour les novices, on conseille la pêche à la ligne dans les piscicultures ou les sorties pêche encadrées par un moniteur. C'est simple : le matériel est fourni, le droit de pêche aussi et vos clients seront sûrs de ne pas rentrer bredouille.

LES DOCUMENTS ET SERVICES DISPONIBLES DANS LES OFFICES DE TOURISME DU SANCY

- * Guide pratique Sancy Bienvenue.
- * Carte touristique avec les incontournables du Sancy (tarif préférentiel pour les prestataires 0.50 €TTC, vendue par 20 ex).
- * Plans de ville pour Le Mont-Dore, La Bourboule, Besse, Super-Besse, Murol, Chambon-sur Lac, Saint-Nectaire et Murat-le-Quaire.
- * Carte Horizons (gratuite) avec implantation des œuvres et balades associées.
- * Carte touristique en GB/NL (gratuite) présentant le Massif du Sancy à la clientèle étrangère.
- * Plan des circuits VTT et itinéraires à vélo.
- * **Réservation de randonnées pédestres accompagnées** avec des thèmes variés, de visites guidées et/ou théâtralisées, d'ateliers, de concerts, ...
- * **Point de vente de cartes de pêche.**
- * **Réservation de pocket wifi** (mini-modem mobile qui génère un réseau wifi privé et sécurisé et permet de connecter jusqu'à 10 appareils simultanément) en ligne sur sancy.com **rubrique pratique** puis **hipocket wifi**.
- * **Jetons** (gratuits) pour laver les VTT aux bornes de lavage installées à proximité des offices de tourisme. Prêt d'une **trousse de premiers dépannages**.
- * **Un objet perdu ?** L'office de tourisme met à disposition une plateforme pour enregistrer la déclaration de perte d'objet et ainsi aider votre client à le retrouver. Proposez-lui de scanner ce QR code



Point de vue depuis la montagne de Janson

LE MONT-DORE

VOTRE OFFICE DE TOURISME : 04 73 65 20 21

POUR DECOUVRIR DES PAYSAGES À COUPER LE SOUFFLE

LES PLUS BELLES BALADES À PIED

- Le sommet du Puy de Sancy avec le téléphérique

On prend le téléphérique (arrivée à 1780 m d'altitude) puis on monte les escaliers (20 minutes de montée - 864 marches). Au sommet (à 1885 m d'altitude) vue à 360°, table d'orientation et de lecture de paysages. On redescend soit en téléphérique, soit à pied par la piste (GR4E) ou par le val de Courre (réserve naturelle = chiens interdits). 1h30 de marche.


- La ronde des cascades

Les cascades du Queureuilh et du Rossignolet sont accessibles à partir du cimetière paysager. Boucle de 1h accessible avec une poussette à grosses roues.

- La Grande Cascade

Pour découvrir la cascade la plus haute d'Auvergne.

Durée : 1h30 aller-retour. Montée rude. Départ par les grands escaliers face à la mairie.



LES ACTIVITÉS NATURE À CONSEILLER SANS MODÉRATION

- Les parcours VTT (avec point lavage vélo face à l'Office de Tourisme).
- Le golf 9 trous.
- Location de VTT à assistance électrique
- Les 11 parcours trail tous niveaux.
- La pêche en rivière ou au lac de Guéry.

Au pied du Sancy

- La tyrolienne à virages.
- Le Sancy-Park avec une piste de tubing et le mountain cart
- Le fatscoot (trottinette tout-terrain) sur les pistes de descente.

BON A SAVOIR

La **Dordogne** prend sa source au pied du Sancy. Elle est accessible en 10 min de marche en suivant le GR4E, depuis le parking du pied du Sancy.

Au Salon du Capucin

- Les parcours aventure dans les arbres, la via-ferrata et les voies d'escalade
- Les jeux géolocalisés avec tablette, le cordegame, le disc-golf et la location de trottinettes électriques.
- Les sentiers dans la forêt du Capucin.
- Le Sylvatorium du Capucin.

Dans le parc des Léchades

- Les balades à cheval ou poney proposées par le centre équestre
- La piste de luge d'été Léo®
- Les parcours d'orientation et de santé
- L'espace multi-sports avec terrain de padel



Des idées de balades sont disponibles sur l'appli "**Mhikes**" (gratuite). À télécharger avant de partir.

Des sorties en groupe sont proposées par les pros de la montagne. Le programme est disponible à l'**Office de Tourisme** ou sur sancy.com rubrique **agenda**.

Réservation **obligatoire** à l'Office de Tourisme ou sur sancy.com rubrique **billetterie**.

POUR DECOUVRIR UN PATRIMOINE EXCEPTIONNEL

À L'EXTÉRIEUR

La découverte de l'architecture thermale et "Belle Epoque" du centre-ville

Un itinéraire permet de découvrir les monuments de la ville comme les thermes, l'ancien palace Sarciron, l'ancien casino, le marché couvert, le funiculaire, les villas des médecins ... Circuit au dos du plan de ville ou sur l'appli Mhikes.

Une visite théâtralisée "**Bains et Potins**" est proposée, loin des standards de la visite guidée traditionnelle ! À ne pas manquer.

Chaque mercredi (sauf jours fériés) d'avril à octobre à 15h. À réserver à l'Office de Tourisme ou sur sancy.com rubrique **billetterie**.

La montée en funiculaire

Classé monument historique, ce petit train est le plus ancien funiculaire électrique de France. À la gare supérieure, dans la salle des machines, les grandes roues crantées évoquent les "temps modernes" de Charlie Chaplin.

Accès au salon du Capucin (clairière avec chemins balisés dans la forêt centenaire) et au Sylvatorium.

POUR PROFITER DE TOUS LES LOISIRS


À L'ABRI DE LA CHALEUR ET DE LA PLUIE

- La visite guidée des **thermes** : lundi, mardi, jeudi et vendredi (sauf jours fériés) à 14h et 15h du 7 avril au 30 octobre 2026. Réservation **obligatoire** dans les Offices de Tourisme ou sur **sancy.com** rubrique **billetterie**.
- La **maison des curistes** pour se retrouver autour de jeux de sociétés, livres, jeux de cartes, d'un accès Wifi. Un programme d'animations et d'ateliers est proposé.
- Le **cinéma**.
- La **patinoire**.
- Le **bowling**.
- Le **centre équestre** et son manège couvert.
- Une **salle de jeux** avec baby-foot, fléchettes, jeux d'arcade et **IQUIZZ** blind test, test de culture générale ...
- Les moments **bien-être** au spa thermal, chez les spécialistes ou dans les instituts de beauté
- Les visites d'ateliers **d'artisans d'art** (émaux sur lave, taille de pierres).
- Le **musée Joseph Foret** : exposition des archives et des objets de la collection personnelle de Joseph Foret.

AVEC LES PLUS PETITS

Le Mont-Dore est labellisé Famille Plus, le label national qui garantit le meilleur des accueils pour les familles !

- Le **parc des Léchades** avec ses aires de jeux, ses tables de pique-nique et son petit plan d'eau.
- Le **parc thermal**, avec une aire de jeux.
- **L'aire des Pradets** : jeux pour enfant, toboggan, terrain multisports, skate-park, pump-track, modules de fitness, padel et tables de pique-nique.
- Les **balades spéciales poussette** disponibles à **l'Office de Tourisme** et sur **l'appli Mhikes**.
- La **médiathèque** avec son espace jeunesse.
- Le **jeu -aventure "Tibou"** pour découvrir le centre-ville en s'amusant. **Disponible dans le Tibou Mag.**



LES INFOS TRÈS PRATIQUES

- **Wifi gratuit** à l'Office de Tourisme, dans le parc thermal et à la maison des curistes.
- **Wifi pocket** en location à l'Office de Tourisme. Réservation sur **sancy.com**.
- **Le marché** vendredi matin place Ch. de Gaulle. Marché nocturne en centre-ville lundis 6 et 20 juillet et 3 et 17 août de 18h à 21h.
- **Les navettes** :
Navette thermale pour circuler dans le Mont-Dore (réservée aux curistes) – Service payant (22 € pour 21 jours).
Ligne P45 : navette Le pied de Sancy → Le Mont-Dore → La Bourboule (du 4 juillet au 30 août). Service payant (3.30€ par trajet).
Ligne P46, ligne régulière Le Mont-Dore, La Bourboule vers Clermont-Ferrand (toute l'année). Service payant (3.30€ par trajet).
- Pour aller, **à pied, du centre-ville vers le pied du Sancy** : départ du centre équestre puis suivre le chemin des montagnes. Durée : 2 h aller-retour
- **Le stationnement** : des parkings gratuits existent avenue Foch, face au Funiculaire ou avenue Georges Clemenceau. Il est payant en hyper centre-ville et au pied du Sancy, du 1er mai au 31 octobre. Stationnement en « zone bleue » pour permettre un stationnement gratuit, limité à 1 heure, tous les jours (rue Meynadier, place de la République, rue Rigny et place du Panthéon).
- **En camping-car** : stationnement nocturne réglementé. Aire d'accueil et de service dans les campings des Crouzets ou de la Plage Verte.
- **Supermarché** : situé avenue de la Gare, ouvert 7J/7 toute l'année.
- **Pique-nique à l'abri** : dans la salle hors-sac au pied du Sancy, en gare du téléphérique (micro-ondes à disposition) ou dans la nouvelle salle hors-sac au salon du Capucin.
- **Bornes de recharge pour véhicules électriques** : à disposition de tous sur le parking face à l'Office de Tourisme, sur le parking au pied du Sancy, à l'hôtel Le Petit Cham, à l'hôtel Le Russie, au camping de la Plage Verte et au gîte d'étape des Hautes Pierres.
- **Points propres** : (déchets ménagers, papiers et emballages ou biodéchets) plusieurs points de collecte repérés sur le plan de ville.

LA BOURBOULE ET MURAT-LE-QUAIRE

VOS OFFICES DE TOURISME - LA BOURBOULE : 04 73 65 57 71 / MURAT-LE-QUAIRE : 04 73 65 53 13

POUR DECOUVRIR DES PAYSAGES À COUPER LE SOUFFLE

LA BOURBOULE ET MURAT-LE-QUAIRE

LES PLUS BELLES BALADES À PIED

- La Banne d'Ordanche

Sommet volcanique avec vue à 360° sur les massifs. Départ du parking "La borne des Roches" à Murat-le-Quaire (route de La Banne).

Durée 3 h. C'est un lieu privilégié pour les amateurs de modèles réduits télécommandés. Initiation possible.

- La roche des Fées

Vue panoramique sur La Bourboule. Sculptures en pierre à observer sur le sentier. Départ de la place Guillaume Lacoste en centre-ville de La Bourboule.

Durée : 40 minutes aller-retour.

- Charlannes

Magnifique point de vue sur la ville et ses alentours. Départ dans le parc Fenestre par le chemin des Investisons. Durée : 1h30 aller-retour.



En montant à la Banne d'Ordanche



Des idées de balades sont disponibles sur l'appli **gratuite "Mhikes"**. À télécharger avant de partir.

Des sorties en groupe sont proposées par les pros de la montagne. Le programme est disponible à l'**Office de Tourisme** ou sur **sancy.com** rubrique **agenda**. Réservation **obligatoire** à l'Office de Tourisme ou sur **sancy.com** rubrique **billetterie**.

Le plateau de Charlannes est un spot de pique-nique exceptionnel. Une salle accessible au public (avec tables, évier, WC) et une passerelle au-dessus du vide pour en prendre plein les yeux !



Point de vue depuis Charlannes

LES ACTIVITÉS NATURE À CONSEILLER SANS MODÉRATION

- **L'escalade** en participant à une sortie encadrée (initiation ou perfectionnement).
- La randonnée à **cheval** ou les balades à **poney** (centre équestre de la Bourboule).
- La **e-trottinette tout-terrain** ou le **VTT électrique** avec un accompagnateur.
- Les **parcours VTT** (avec point de lavage dans le parc Fenestre ou au chalet de La Banne).
- Découverte et balades en compagnie des **chiens de traineau**.
- Les **parcours de santé** à côté du plan d'eau du pré Cohadon et les modules fitness dans le parc Fenestre.
- La **pêche** en rivière ou au plan d'eau du pré Cohadon.



POUR PROFITER DE TOUS LES LOISIRS

À L'ABRI DE LA CHALEUR ET DE LA PLUIE

- **Escape-game** avec 3 salles et 3 thèmes - La Bourboule.
- Le **pôle aqualudique** Sancy'O - La Bourboule.
- Le **bien-être** dans les Grands Thermes, les instituts de beauté ou chez les spécialistes (soin, massage, yoga, EFT ...).
- Le **cinéma** - La Bourboule.
- La **médiathèque** avec ses espaces lecture et jeux de société à disposition - La Bourboule.
- Les espaces **d'exposition** (minéraux, patrimoine, poterie, photos, ...).
- Le **casino** avec ses machines à sous et ses animations - La Bourboule.

POUR DECOUVRIR UN PATRIMOINE EXCEPTIONNEL

À L'EXTÉRIEUR

La visite de l'architecture thermale de La Bourboule :

Flâner devant les grands thermes, le casino, l'hôtel de ville, le kiosque à musique, la maison Rozier... Parcours au dos du plan de ville ou sur l'appli Mhikes.

Visite guidée de la ville chaque lundi du 13/07 au 24/08 à 15h. Réservation **obligatoire** à l'Office de Tourisme ou sur sancy.com rubrique **billetterie**.

Nouveau ! Des visites **nocturnes** sont proposées chaque mercredi du 15/07 au 19/08 à 20h30. Réservation **obligatoire** à l'Office de Tourisme ou sur sancy.com rubrique **billetterie**.

La visite du village de Murat-le-Quaire :


Circuit pour découvrir un village typique de montagne avec bornes explicatives. Départ de la cour de la mairie.

À L'ABRI DE LA CHALEUR ET DE LA PLUIE

- **Le scénomusée Toinette et Julien** : musée vivant qui permet de s'immerger dans la vie rurale et montagnarde du temps passé et d'aujourd'hui. Murat-le-Quaire.
- **La Maison Rozier** : anciennement salon de thé et pâtisserie confiserie, sa façade en mosaïque et ses papiers peints, le mobilier néo Louis XVI. Visite guidée. Réservation à l'Office de Tourisme. La Bourboule.
- **Les visites de fermes de montagne** (producteurs de saint-nectaire et fromage de chèvre) pour assister à la traite et découvrir les étapes de fabrication. Murat-le-Quaire et La Bourboule
- La visite d'une **micro-brasserie** (producteur de bières). Murat-le-Quaire.



Casino La Bourboule



Les toits de lauze de Murat-le-Quaire

AVEC LES PLUS PETITS

La Bourboule est labellisée Famille Plus, le label national qui garantit le meilleur des accueils pour les familles !



- Le **parc Fenestre** : parc paysager ombragé pour flâner, pique-niquer et s'amuser en famille. Jeux pour enfants, balades à poney et attractions pour toute la famille. Immanquable !
- Le **plan d'eau** du pré Cohadon. Murat-le-Quaire.
- La visite de la **ferme pédagogique** (élevage de chèvres) avec participation aux activités. Murat-le-Quaire.
- Des **ateliers** et **spectacles jeune public**. La Bourboule
- Le **circuit spécial poussette** (ombragé) dans le bois du Charlet. La Bourboule.
- Le **jeu-aventure "Tibou"** pour découvrir le centre-ville de La Bourboule en s'amusant. Disponible dans le **Tibou Mag**.



LES INFOS TRÈS PRATIQUES

- **Connexion wifi gratuite** à l'Office de Tourisme, dans le parc Fenestre ou au square Joffre à La Bourboule. **Location de wifi-pocket** à l'Office de Tourisme de La Bourboule.
- Le **marché traditionnel** samedi matin. De mi-juin à mi-septembre, **marché bio** mardi matin. Au square Joffre à La Bourboule. Le marché des producteurs à Murat-le-Quaire (1 mercredi sur 2 en juillet et août).
- **La navette Ligne P45** La Bourboule -> Le Mont-Dore -> Le pied du Sancy circule tous les jours du 4 juillet au 30 août. Service payant (3.30€ par trajet). Retrouvez les horaires sur sancy.com rubrique **pratique**.
- Le **stationnement** est gratuit.
- En **camping-car** : pour la nuit, aires d'accueil et de services à Murat-le-Quaire et dans les campings de La Bourboule et de Murat-le-Quaire.
- **Supermarchés** : à La Bourboule et Murat-le-Quaire. Ouverts 7J/7 toute l'année.
- La **location de VTT / VAE** à l'entrée du parc Fenestre à La Bourboule.
- **Points propres** : (déchets ménagers, papiers et emballages ou biodéchets) plusieurs points de collecte repérés sur le plan de ville.
- **Bornes de recharge pour véhicules électriques** : à disposition de tous sur le parking du supermarché Lidl ou devant la Tour Pom'Pin à La Bourboule.

MUIROL - CHAMBON-SUR-LAC - SAINT-NECTAIRE LE VERNET-SAINTE-MARGUERITE

VOS OFFICES DE TOURISME - 04 73 88 62 62 - 04 73 78 65 10 - 04 73 88 50 86

POUR DECOUVRIR DES PAYSAGES À COUPER LE SOUFFLE

LES PLUS BELLES BALADES À PIED

- Le tour du lac Chambon

Très facile, idéal avec les enfants. Durée : 1h. Sur le parcours : aires de jeux, balades à poney, panneaux faune/flore, le tout accessible en poussette.

- La vallée de Chaudefour

Balade "fond de vallée" de 2h aller-retour qui permet de découvrir un site exceptionnel classé réserve naturelle nationale. Départ du parking de la Maison de la réserve (à 9 km de Chambon-sur-Lac). Stationnement payant tous les jours de mai à septembre.

À savoir :

Même tenus en laisse, les chiens y sont interdits (réserve naturelle).

- Le puy de la Tâche

Randonnée de 1h30 aller-retour (attention la montée est rude) mais le panorama à 360° au sommet est à couper le souffle. Départ du parking du col de la Croix Morand.

- Les grottes de Châteauneuf

Balade de 2h pour découvrir cet ancien habitat troglodytique. Départ de l'église de Saint-Nectaire puis suivre les panneaux. Vue exceptionnelle sur le massif du Sancy. Attention au dénivelé.

ACTIVITÉS NATURE À CONSEILLER SANS MODÉRATION

- Les **activités nautiques** (pédalo, canoé, paddle, ...) sur le lac Chambon. Stationnement payant côté Chambon (mai à septembre).
- Les vols en **montgolfière**.
- La randonnée en **quad** tous niveaux.
- Les parties de **pêche** au lac Chambon ou en rivière.
- Les **parcours aventure dans les arbres** qui dominent la ville de Saint-Nectaire .
- Les balades à **poney** ou avec des **chiens de traîneau**.
- Location de **VTTAE** au bord du lac et à Muirol.
- Les **parcours VTT** tous niveaux (avec point lavage vélo à Saint-Nectaire et plage côté Chambon).
- Les sites **d'escalade** à Chambon-sur-Lac.



Des idées de balades sont disponibles sur l'appli **gratuite "Mhikes"**.

À télécharger avant de partir.

Des sorties en groupe sont proposées par les pros de la montagne. Le programme est disponible à l'**Office de Tourisme** ou sur **sancy.com** rubrique **agenda**. Réservation **obligatoire** à l'Office de Tourisme ou sur **sancy.com** rubrique **billetterie**.

POUR DECOUVRIR UN PATRIMOINE EXCEPTIONNEL

À L'EXTÉRIEUR

La visite du Château de Muirol

Forteresse médiévale avec visites guidées en costumes, spectacles équestres, défis des chevaliers, découverte des métiers du château.

BON À SAVOIR !

Circulation en poussette presque impossible, prévoir un porte-bébé. Bien consulter les horaires des animations avant de visiter.

Le conseil pour vos clients : réserver son billet en ligne sur le site internet du château.

L'église de Saint-Nectaire

Un joyau de l'art roman et l'une des 5 églises majeures de l'art roman auvergnat. Visites guidées pendant les vacances d'été. Se renseigner à l'Office de Tourisme pour les horaires.

Le tour du village de Saint-Nectaire

Découverte du patrimoine thermal, d'un dolmen caractéristique du village, de l'église romane, ... Balade d'1h30 au départ de l'Office de Tourisme de Saint-Nectaire. Itinéraire disponible sur **l'appli Mhikes**.

Les visites de ferme et de caves témoins

Pour découvrir la fabrication traditionnelle du fromage saint-nectaire, l'apiculture, une chèvrerie ou l'utilisation des plantes sauvages. Visites guidées, démonstrations, dégustation ou contact avec les animaux. Retrouvez la liste des fermes ouvertes à la visite dans notre guide Sancy Bienvenue ou **sancy.com**. Randonnée accompagnée en **4X4** ou en **RZR buggy**.



Château de Muirol



Eglise de Saint-Nectaire



Le lac Chambon

POUR PROFITER DE TOUS LES LOISIRS

À L'ABRI DE LA CHALEUR ET DE LA PLUIE

- Le **Musée des peintres de l'École de Murol(s)** Un musée haut en couleurs ! Visite à compléter par une balade dans le parc du Prélong (ombragé).
- Les **fontaines pétrifiantes** Pour découvrir un artisanat unique : la pétrification.
- Les **grottes du Cornadore** Découverte des vestiges de thermes gallo-romains.
- Les **Mystères de Farges** Visite d'habitations troglodytiques médiévales et caves d'affinage. Photos en 3D datant du début du XIX^e siècle. Escape-game.
- Les **boutiques d'artisanat d'art** Visite des petites boutiques d'artisanat d'art dans la rue commerçante de Murol, atelier de créations artistiques à Saint-Nectaire ou au Vernet-Sainte-Marguerite.
- La **confiserie artisanale** à Saint-Nectaire.
- **Espace bien-être / balnéo** près de la plage (côté Chambon).
- Les **massage, modelages** (pierres chaudes, mains, ...) et **espace bien-être** sur rdv à Chambon-sur-Lac et Saint-Nectaire.
- La **bibliothèque** de Chambon-sur-Lac (uniquement sur RDV - 06.19.72.84.13)
- Le **casino** à Saint-Nectaire.

AVEC LES PLUS PETITS

Murol, Chambon-sur-Lac et Saint-Nectaire sont labellisés Famille Plus, le label national qui garantit le meilleur des accueils pour les familles !

- Les **plages** du lac Chambon avec ses jeux pour enfants, sa pataugeoire spéciale tout-petits (côté Chambon) et ses zones de baignade surveillée des 2 côtés du lac (en juillet et août). La météo des plages est mise à jour quotidiennement par l'Office de Tourisme.
- Le **parc pédagogique** de Saint-Nectaire : pour découvrir et câliner les animaux (myocastors, kangourous, marmottes, ...). Un incontournable avec les enfants !
- Les **balades à poney** au départ de la plage Chambon ou de Murol (route de Besse).
- Les **jeux "Tibou"** et les **circuits poussette** pour découvrir les villages et leurs alentours. **Dépliants disponibles dans les Offices de Tourisme** ou sur l'**appli "Mhikes"**.
- Les **stages de cirque** à Saint-Nectaire en juillet et août.
- Le **parc du Dolmen** à Saint-Nectaire : aire de jeux et de pique-nique.
- La **cascade de Saillant**, avec parking et aire de jeux et de pique-nique.
- La **cascade de Voissières** (à 2.5 km du lac Chambon en direction de la vallée de Chaudefour). Elle est visible depuis la route.



LES INFOS TRÈS PRATIQUES

Le **lac Chambon** se situe sur les communes de Murol et Chambon-sur-Lac. Il existe une plage de sable de chaque côté. On parle donc de "la plage Murol" et de la "plage Chambon".

Pour relier Murol et le lac Chambon à pied ou à vélo, en toute sécurité, conseillez la voie verte (piste cyclable) qui fait aussi le tour du lac. Zones de baignade surveillée 7J/7 pendant les vacances d'été.



Le pavillon Bleu, c'est quoi ? Depuis 2016, les communes de Murol et Chambon-sur-Lac ont obtenu le label "Pavillon Bleu" pour les plages du lac Chambon. Il s'agit d'un label en faveur de la préservation de l'environnement et des eaux de baignade.

Les jours de marché :

- à Murol chaque mercredi, de mi-juin à mi-septembre,
- à Chambon-sur-Lac (bourg) chaque jeudi et chaque mardi marché nocturne (19h-22h) du 30 juin au 27 août,
- à Saint-Nectaire (église) chaque dimanche matin (de mi-juin à mi-septembre) et chaque lundi à partir de 17h du 6/07 au 24/08.

Connexion wifi gratuite dans les Offices de Tourisme de Murol et Saint-Nectaire.

Le stationnement en camping-car :

- À Murol : dans les campings, au pied du château (en journée seulement), parking à côté du bar-tabac L'Imprévu, ou à l'aire d'accueil et de services située route de Besse (près des terrains de tennis).
- Chambon-sur-Lac : dans les campings, sur l'aire d'accueil et de services (chemin de Pétary).
- À Saint-Nectaire : dans les campings ou sur l'aire d'accueil et de services située entre le pôle commercial et la Poste.

Distributeurs de billets : au pôle commercial à Saint-Nectaire, à la Poste à Murol. Pas de distributeur à Chambon-sur-Lac.

Points propres : plusieurs points de collecte repérés sur les plans de ville.

Bornes de recharge pour véhicules électriques : sur le parking de l'Office de Tourisme de Murol.

BESSE ET SUPER-BESSE

VOS OFFICES DE TOURISME - BESSE : 04 73 79 52 84 / SUPER-BESSE : 04 73 79 60 29

POUR DECOUVRIR DES PAYSAGES À COUPER LE SOUFFLE

LES PLUS BELLES BALADES À PIED

- La montée au sommet du Puy de Sancy

La randonnée vers le sommet du Puy de Sancy par Super-Besse passe par 2 réserves naturelles. Elle offre des panoramas exceptionnels. Durée : 3h30 (niveau moyen).

Plus facile ! En prenant le téléphérique de la Perdrix puis en suivant le chemin des crêtes jusqu'au sommet. On utilise à nouveau le téléphérique pour descendre. Durée : 1h30.

- Le tour du Lac Pavin

Balade facile d'1 heure environ autour du plus mystérieux lac volcanique d'Auvergne.

BON À SAVOIR !

Une exposition consacrée aux richesses et légendes du lac Pavin est proposée en été sur le site.

- Les cascades de Besse

Balades incontournables et idéales par fortes chaleurs !

La cascade de Vaucoux

Départ du petit dégivrement sur la route de Compains (panneau "cascade"). Durée : 30 min aller-retour.


Les cascades de Chiloza

Départ de l'église de Besse. Boucle de 2h. Elles sont accessibles en 45 min (aller-retour) depuis la déchetterie de Besse.



Des idées de balades sont disponibles sur l'appli gratuite "Mhikes". À télécharger avant de partir.

Des sorties en groupe sont proposées par les pros de la montagne. Le programme est disponible à l'Office de Tourisme ou sur sancy.com rubrique agenda. Réservation obligatoire à l'Office de Tourisme ou sur sancy.com rubrique billetterie.



Le lac Pavin

LES ACTIVITÉS NATURE À CONSEILLER SANS MODÉRATION

- **Xtrem aventure** de la Biche : aventure alliant tyroliennes, passerelle, saut dans le vide, luge souterraine, ...

- **Tyrolienne** géante Fantasticable qui survole la station.

Bon à savoir ! Activités à forte affluence. A réserver en ligne sur sancy.com.

- **Super-Coaster** : luge sur rail.

- Espace **VTT de descente**. Différents parcours et zone enfant.

- Parcours **VTT de rando** tous niveaux (avec point lavage vélo à Pertuyzat et au téléphérique à Super-Besse).

Des écoles VTT proposent des cours de pilotage ou des balades accompagnées pour les adultes et les enfants sur différents types de vélo.

- **Glisse sur herbe** pour découvrir la conduite d'engins atypiques sans moteur.

- **Espace aqualudique** du lac des Hermines : avec ses infrastructures gonflables, ses véhicules nautiques, sa plage avec baignade surveillée et nombreuses animations.

- **Pêche** dans les lacs Pavin, des Hermines, de Bourdouze et dans les rivières appelées les "couzes".

Carte de pêche obligatoire en vente dans les Offices de Tourisme et sur sancy.com rubrique billetterie.

- **Les balades à cheval** depuis le centre équestre à Berthaire.

- Les balades en compagnie des **chiens de traîneau**.

- La piste de **tubing**.

- Parcours aménagé pour **draisiennes** et petits **VTT** (jeunes enfants).

- Les **trotinettes électriques**.



Le beffroi



Cascades de Chiloza

POUR DÉCOUVRIR UN PATRIMOINE EXCEPTIONNEL

À L'EXTÉRIEUR

La visite de la **cité médiévale de Besse** - Cité médiévale et Renaissance labellisée "Petites Cités de Caractère®", marque assurant la valorisation du patrimoine et sa préservation.

Circuit de découverte du patrimoine avec panneaux explicatifs. A compléter par la balade du sentier des bords de couze (avec sculptures). **Dépliant disponible à l'Office de Tourisme de Besse.**

Les visites théâtralisées (réservation à l'Office de Tourisme ou sur sancy.com rubrique Agenda) : "**La Virée des pierres qui parlent**" est proposée chaque lundi en juillet et août, loin des standards de la visite guidée traditionnelle. A ne pas manquer !

La "**Virée à la fraîche**", une aventure dans la verdure menée par un personnage qui partage avec le visiteur toutes les utilisations possibles de l'eau à Besse au cours de l'histoire. Chaque jeudi (du 23/07 au 13/08) à 15h.

À L'ABRI DE LA CHALEUR OU DE LA PLUIE

La découverte de l'**atelier du coutelier** ou d'une **brasserie** dans la cité médiévale de Besse.

La visite du **musée du ski** dans la maison dite "de la Reine Margot".

Le **jardin clos du rempart** pour un moment de détente et de fraîcheur dans un jardin médiéval.



AVEC LES PLUS PETITS


Besse / Super-Besse est labellisée Famille Plus, le label national qui garantit le meilleur des accueils pour les familles !

- Les **jeux-aventures Tibou** et les **circuits pousette** pour découvrir le village, la station et les alentours. **Dépliants disponibles dans les Offices de Tourisme** ou sur **l'appli Mhikes**
- Le **parcours filets** des Petits Ducs à Pertuyzat.
- Le **parc Hermin'eau** à Super-Besse.
- La piste de **luge d'été** à Super-Besse.
- L'atelier de **fabrication de marionnettes** pour les enfants à Besse.

POUR PROFITER DE TOUS LES LOISIRS

À L'ABRI DE LA CHALEUR OU DE LA PLUIE

- Le **centre ludo-sportif** : piscine, spa, parc aventure intérieur avec plusieurs espaces de jeux (dès 1 an). Mâts d'escalade, espace bambins, labyrinthe, bowling ...
- L'**escape-game** dans le téléphérique de la Perdrix.
- L'**escape-game** à faire à domicile.
- Les **balades aquatiques** accompagnées à Besse.
- La **médiathèque** de Besse pour lire et profiter des nombreux jeux de société à disposition.
- Les **cinémas** à Besse et Super-Besse



LES INFOS TRÈS PRATIQUES

- **Connexion wifi gratuite** dans les Offices de Tourisme de Besse et Super-Besse.
- **Le marché** lundi matin dans la cité médiévale de Besse. Nocturne chaque jeudi du 9/07 au 27/08. Pas de marché à Super-Besse.
- **Les navettes** fonctionnent en juillet et août. Une navette entre Besse et Super-Besse circule tous les jours. Une navette Super-Besse/Besse/Clermont-Ferrand (ligne P74) circule tous les jours sauf vendredi. Une navette Besse -> Clermont (ligne C08) circule lundi, mercredi et vendredi. Services payants. Retrouvez les horaires sur sancy.com rubrique se déplacer.
- **En camping-car** : stationnement nocturne réglementé. Aires d'accueil et de service à Super-Besse et dans le camping de Besse.
- **Location de vélos et de trottinettes électriques** à Super-Besse. Plusieurs magasins proposent la location de VTT (DH ou X-country), de trottinettes de descente ou de fatbike, électriques ou non pour adultes et enfants.
- **Supermarché** au village et supérette à Super-Besse (ouverts 7J/7).
- **Points propres** : points de collecte repérés sur les plans de ville de Besse et Super-Besse.
- **Bornes de recharge pour véhicules électriques** : à disposition de tous rue de la Gazelle, à l'hôtel Les Charmilles et devant le magasin BigMat à Besse, à la résidence Terre de Haut et sur le parking face à l'Office de Tourisme à Super-Besse.

CHASTREIX ET PICHERANDE

VOS OFFICES DE TOURISME - CHASTREIX : 04 73 21 52 00 / PICHERANDE : 04 73 22 30 83

LES PLUS BELLES BALADES À PIED

- La vallée glaciaire de la Fontaine Salée

Paysages époustouflants, nature sauvage, flore d'exception et faune remarquable, volcans éteints... Départ de Chastreix-Sancy. Boucle de 3h.

A savoir : on est dans la réserve naturelle nationale de Chastreix-Sancy, les chiens même tenus en laisse sont interdits.

On y observe des tourbières (zones humides rares) et une source salée d'où son nom !

- La cascade de la Barthe

Idéale pour se rafraîchir, cette balade très facile se parcourt en 1h aller-retour. Départ entre le pont de Clamouze et le lac Chauvet (à Picherande).

- Le lac Chauvet

Balade familiale. Départ du parking du lac (entre Picherande et Besse). Durée 30 min aller-retour.




La vallée de la Fontaine Salée

BON À SAVOIR !

Atteindre le sommet depuis la station de Chastreix-Sancy est une randonnée magnifique à la biodiversité exceptionnelle.

A conseiller aux bons marcheurs (randonnée difficile - 6 h de marche).

Attention, les chiens sont interdits, même tenus en laisse.



Des idées de balades à pied sont disponibles sur l'appli **gratuite "Mhikes"**. À télécharger avant de partir.

Des sorties en groupe sont proposées par les pros de la montagne.

Le programme est disponible à l'**Office de Tourisme** ou sur sancy.com rubrique **agenda**. Réservation **obligatoire** à l'Office de Tourisme ou sur sancy.com rubrique **billetterie**.



La cascade de la Barthe



Le lac Chauvet



POUR DECOUVRIR LE PATRIMOINE

- La visite d'une ferme de montagne pour découvrir la **fabrication du saint-nectaire**. Pour connaître la liste des fermes ouvertes à la visite : consultez le guide Sancy Bienvenue ou sancy.com.
- La visite de la **maison de la réserve de Chastreix-Sancy**. Espace pédagogique et ludique avec expositions temporaires, animations et départs de balades.
- La découverte de la fabrication d'une **bière artisanale** bio à Picherande.

POUR PROFITER DE TOUS LES LOISIRS

- Les **balades à cheval** en montagne (pour les débutants et confirmés). Centre équestre à Chastreix.
- Les balades en compagnie de **chiens de traineau** à Picherande.
- Les **parcours VTT de rando** pour tous niveaux. **Pratique !** Une station de lavage et gonflage est mise à disposition sur la place du village à Chastreix et au lac de Gayme à Picherande.
- Les **balades** sur le sentier d'interprétation, la tourbière de Rimat et le roc de Courlande.
- **Modelage** et **yoga** à Chastreix.

AVEC LES PLUS PETITS

- Un pique-nique au pied de la **cascade des Essarts**. Balade facile d'1h30 aller-retour. Départ du bourg de Chastreix.
- Un après-midi au **lac de Gayme** à Picherande : sentier d'interprétation, jeux pour enfants, aire de pique-nique, circuit VTT enfant avec obstacles et pontons pour la pêche.

Carte de pêche obligatoire en vente au bar-tabac à Picherande.



Lac de Gayme



Cascade des Essarts

LES INFOS TRÈS PRATIQUES

- **Connexion wifi gratuite** à l'Office de Tourisme de Chastreix et à la mairie de Picherande.
- **Marché** à Picherande vendredi matin.
- **Les supermarchés** : petits commerces alimentaires avec les produits de base à Picherande et à La Tour d'Auvergne. Supermarchés les plus proches à Besse ou La Bourboule.
- **Location de vélos** : à Super-Besse.
- **Distributeurs de billets** : points verts Crédit Agricole au bureau de tabac et au restaurant "Chez la Jeanne" à Picherande. Distributeurs de billets à La Tour d'Auvergne et à La Bourboule.
- Le **stationnement en camping-car** se fait sur l'aire d'accueil et de services basée au cœur de la station de Chastreix-Sancy ou sur celle de Picherande. Services payants.
- **Points propres** : (déchets ménagers, papiers et emballages ou biodéchets) plusieurs points de collecte repérés sur les plans de ville.

SAINT-VICTOR-LA RIVIÈRE, SAINT-PIERRE-COLAMINE, SAINT-DIÉRY, SAINT-GENÈS-CHAMPESPE, EGLISENEUVE D'ENTRAIGUES, ESPINCHAL, MONTGRELEIX, LA GODIVELLE, VALBELEIX ET COMPAINS

10 VILLAGES DE MONTAGNE POUR TOUS LES AMATEURS DE GRANDS ESPACES

QUE FAIRE À ...

À Saint-Victor-La-Rivière

La balade au puy de Bessolles (départ de Roche Romaine - 1h30 aller-retour), les balades à poney ou à cheval, l'église romane, la naturopathie, la gastronomie auvergnate dans l'auberge du bourg.

À Saint-Pierre-Colamine

La montée du Pic Saint-Pierre (1h aller-retour), la visite des grottes de Jonas pour découvrir une forteresse troglodytique au cœur d'un volcan. Deux escape-games 100% médiéval sont proposés sur le site des grottes.

À Saint-Diéry

La cheminée des fées (curiosité géologique hors du commun), une balade jusqu'au village de Creste pour profiter d'un point de vue exceptionnel, l'atelier "fromager en herbe", la cuisine du terroir à déguster dans l'auberge du village.

À Saint-Genès-Champespe

Le lac de la Crégut, le lac de Laspialade, l'église Saint-Sébastien, la bibliothèque (mercredi et samedi de 14h à 16h), la cuisine du terroir dans l'auberge du bourg.

À Egliseneuve d'Entraigues

Le plan d'eau et ses cascades à proximité, la visite d'une ferme de montagne (du lundi au vendredi), le marché de pays (mercredi matin), la maison des Fromages d'Auvergne et des Marchands de Toile avec 2 expositions en accès libre.

À Espinchal

La cascade du moulin d'Arteil (accessible en 10 min depuis le bourg), l'église Saint-Nicolas avec son parc et son aire de jeux pour les enfants.

À Montgreleix

La balade du mont Chamaroux (durée : 1h30 aller-retour), le lac des Estives (réservoir de pêche à la mouche avec initiation et prêt de matériel), l'église Saint-Laurent.

À La Godivelle

Village au cœur de la réserve naturelle nationale des Sagnes de la Godivelle. A voir absolument le lac d'En-Haut, le lac d'En-Bas, la fontaine monumentale sur la place du village.

La Maison de la Nature et du Cézallier propose en juillet/août des balades nature accessibles à tous pour partir à la découverte des tourbières, zones humides extraordinaires. Exposition permanente à ne pas manquer.

Au Valbeleix

La balade de la Roche Nité (départ du plateau de "La Chavade", durée 45 min), découvrir les fleurs sauvages, le pont gallo-romain.

À Compains

Les lacs de Bordes et de Montcineyre, la motte de Brion, la chapelle Saint-Gorgon, balades en compagnie des chiens de traîneau, et les traditionnelles foires de Brion (dates dans les Offices de Tourisme du Sancy ou sur sancy.com / agenda).

